




Maßnahmenkennung



Erläuterung Maßnahmentyp

V = Vermeidungsmaßnahme
A = Ausgleichsmaßnahme
G = Gestaltungsmaßnahme

Erläuterung Index

CEF Artenschutzrechtliche Maßnahme zur Erhaltung der ökologischen Funktion der Fortpflanzungs- und Ruhestätten (continuous ecological functionality)

Maßnahmenbeschreibung

Vorgezogene Ausgleichsmaßnahmen zur Vermeidung artenschutzrechtlicher Verbotstatbestände (Maßnahmenkomplex 1) (siehe Blatt 1 - 3)

Ausgleichsmaßnahmen zur Schaffung naturbetonter Lebensräume und zur Struktur- und Artenanreicherung der Landschaft (Maßnahmenkomplex 2)

- 2.1 A Entwicklung eines naturnahen Laubmischwalds nördlich der Pfahlhöhe
- 2.2 A Entwicklung eines naturnahen Laubmischwalds mit vorgelagertem Saum östlich Wiltling
- 2.3 A Anlage einer Hecke und einer Obstbaumreihe mit Extensivwiese südlich Wiltling
- 2.4 A Anlage einer Streuobstwiese und einer Hecke im Anschluss an ein Feldgehölz nordöstlich Traitsching
- 2.5 A Förderung standortheimischer und naturnaher Waldbestände nördlich Roding (Abbuchung vom Ökokonto der BaySF; siehe Maßnahmenübersichtsplan, Unterlage 9.1)
- 2.6 A Entwicklung eines naturnahen Laubmischwalds bei Kronirlet

Ausgleichsmaßnahmen zur Neugestaltung des Landschaftsbilds (Maßnahmenkomplex 3) (siehe Blatt 1 - 3)

Vermeidungsmaßnahmen (Maßnahmenkomplex 4) (siehe Blatt 1 - 3)

Art der Maßnahme

Anlage/Entwicklung

- Aufforstung eines standortgerechten Laubmischwalds (Zieltyp L233-9110)
- Umbau zu einem standortgerechten Laubmischwald (Zieltyp L233-9110)
- Baum- und Strauchpflanzung (Zieltyp B112-WH00BK)
- Obstbaumpflanzung (Zieltyp B432-GU651L-BS)
- Entwicklung eines artenreichen Gras- und Krautsaums (Zieltyp K132-GB00BK)

Biotop- und Nutzungstypen

nach Biotopwertliste der BayKompV (ggf. ergänzt durch Typenkürzel der Biotopkartierung oder Code des FFH-Lebensraumtyps)

Zielzustand

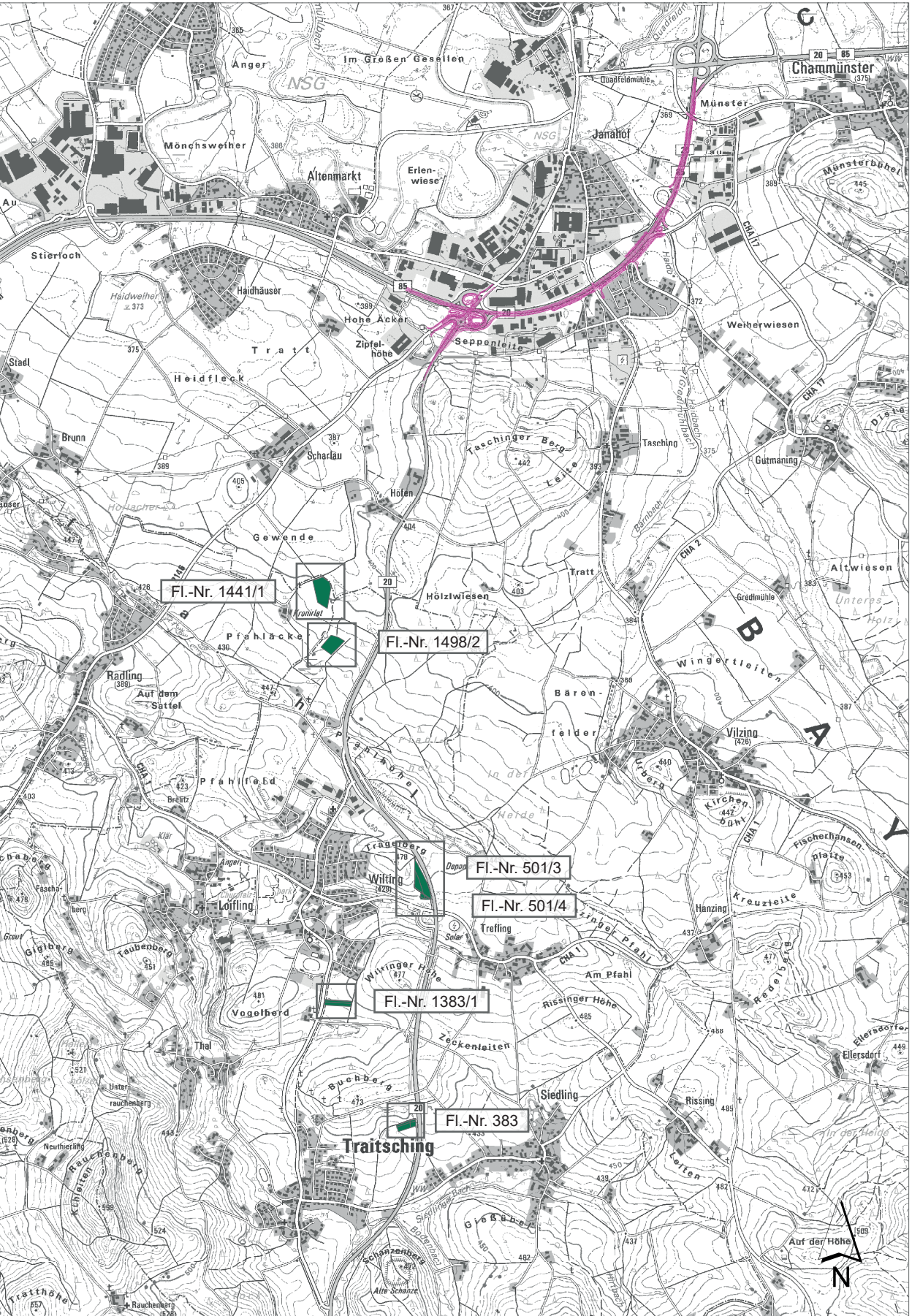
B112-WH00BK Hecke, mesophil
B432-GU651L-BS Streuobstbestand im Komplex mit Extensivgrünland
K132-GB00BK Artenreicher Saum frischer bis mäßig trockener Standorte
L233-9110 Buchenwald basenarmer Standorte, alte Ausprägung

Ausgangszustand


(A1f) Intensivacker
(B212-WH00BK) Feldgehölze mit überwiegend einheimischen, standortgerechten Arten, mittlere Ausprägung
(G1f) Intensivgrünland
(G12) Intensivgrünland, brachgefallen
(G21f) Mäßig extensiv genutztes, artenarmes Grünland

Sonstige Darstellungen

- Maßnahmengrenze
- Beeinträchtigungskorridor (50 m)
- Amtliche Biotopkartierung
- Biotop lt. amtlicher Biotopkartierung Bayern mit Nummer



Geobasisdaten © Bayerische Vermessungsverwaltung

LANDSCHAFTSBÜRO Pirkl - Riedel - Theurer			
Stephanusstr. 2 84103 Postau	bearbeitet:	August 2025	BR/WR
	gezeichnet:	August 2025	WR
	geprüft:	August 2025	BR
	Unterschrift		
	Berthold Riedel, 28.08.2025		
Tel.: 01577/188652 E-Mail: info@landschaftsbuero.net			

Staatliches Bauamt Regensburg			
bearbeitet:			
gezeichnet:			
geprüft:	August 2025	Hu	
PSP Nr.:	B32S ABBA1002.10.E0		
Projekt:	Platte		

Nr.	Art der Änderung	Datum	Zeichen

FESTSTELLUNGSENTWURF

Straßenbauverwaltung Freistaat Bayern	Unterlage / Blatt-Nr.: 9.2 / 4
Staatliches Bauamt Regensburg	Landschaftspflegerischer Maßnahmenplan
Straße / Abschn.-Nr. / Station: B_20_180_0,000 bis B_20_220_0,795	Maßstab: 1 : 1.000
PROJIS-Nr.: 09 080600 20	

B 20 Straubing - Furth i. W. 4-streifiger Ausbau zwischen Cham-Süd und Cham-Mitte Bau-km 0+000 bis 2+500	
aufgestellt: Staatliches Bauamt Regensburg Baudirektor Berthold Schneider, Leiter Straßenbau Regensburg, den 28.08.2025	