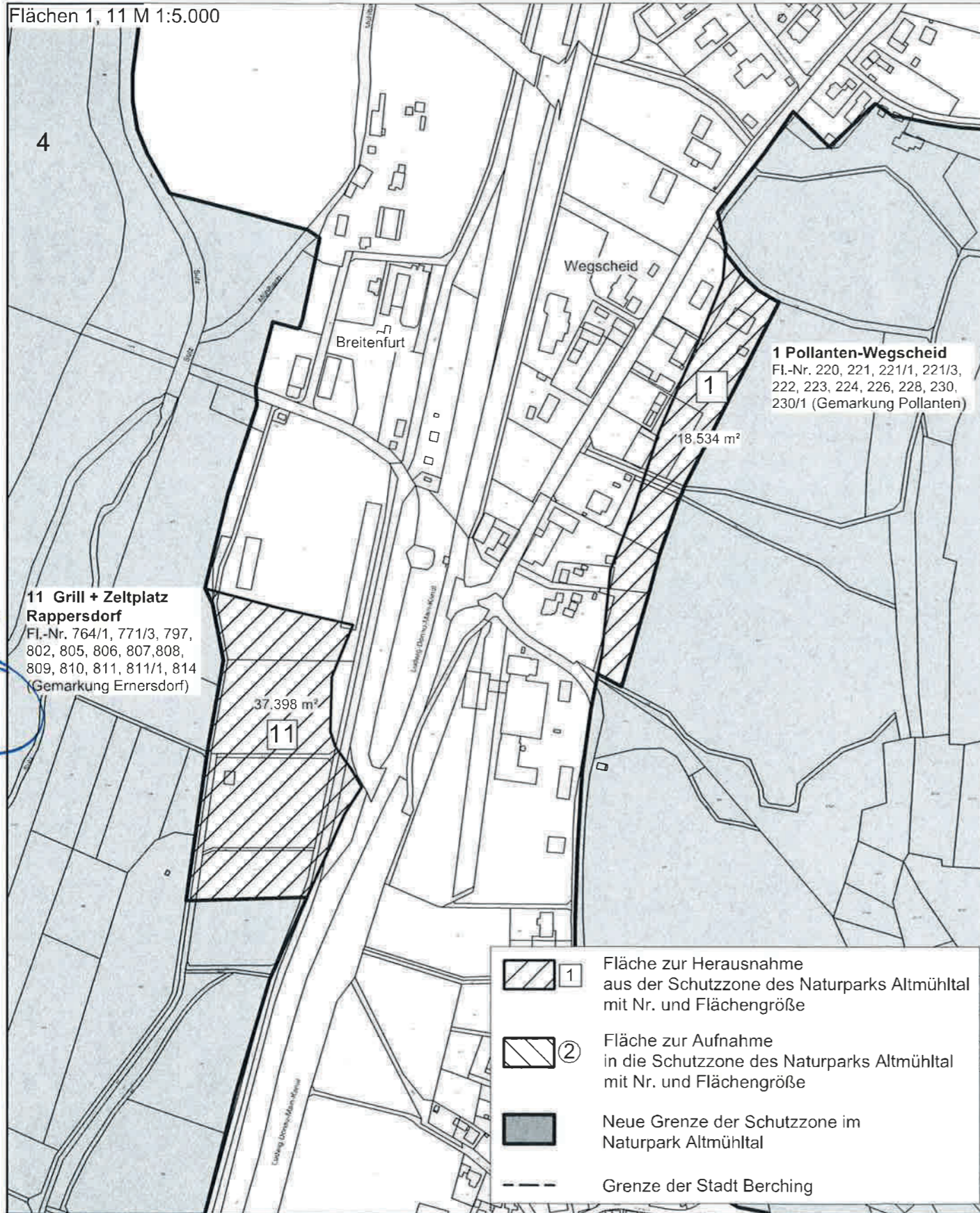




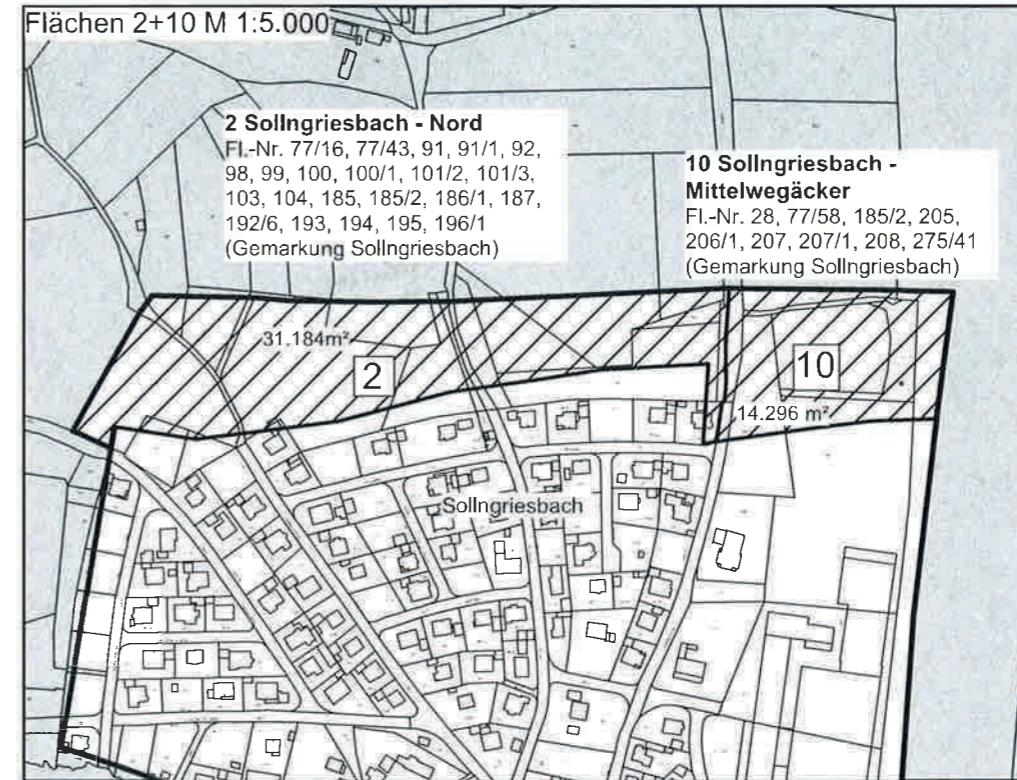
Anlage 2

Flächen 1, 11 M 1:5.000



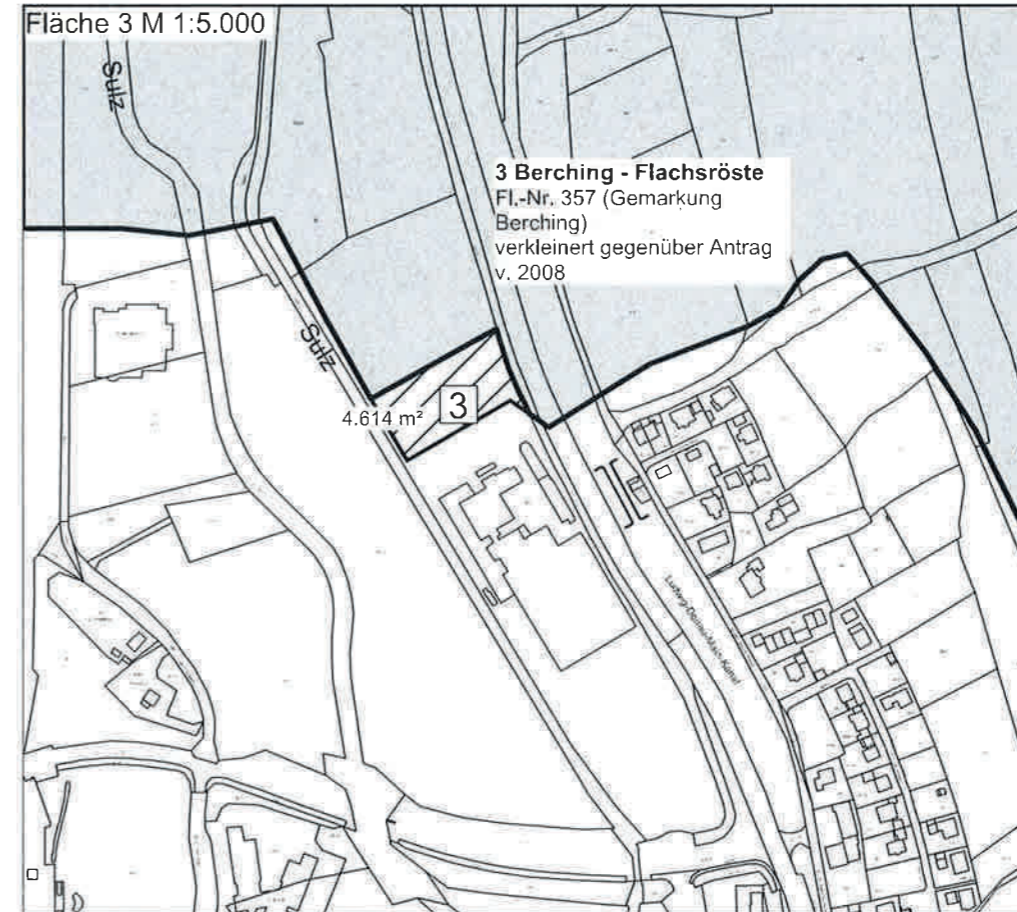
Anlage 3

Flächen 2+10 M 1:5.000




Anlage 4

Fläche 3 M 1:5.000



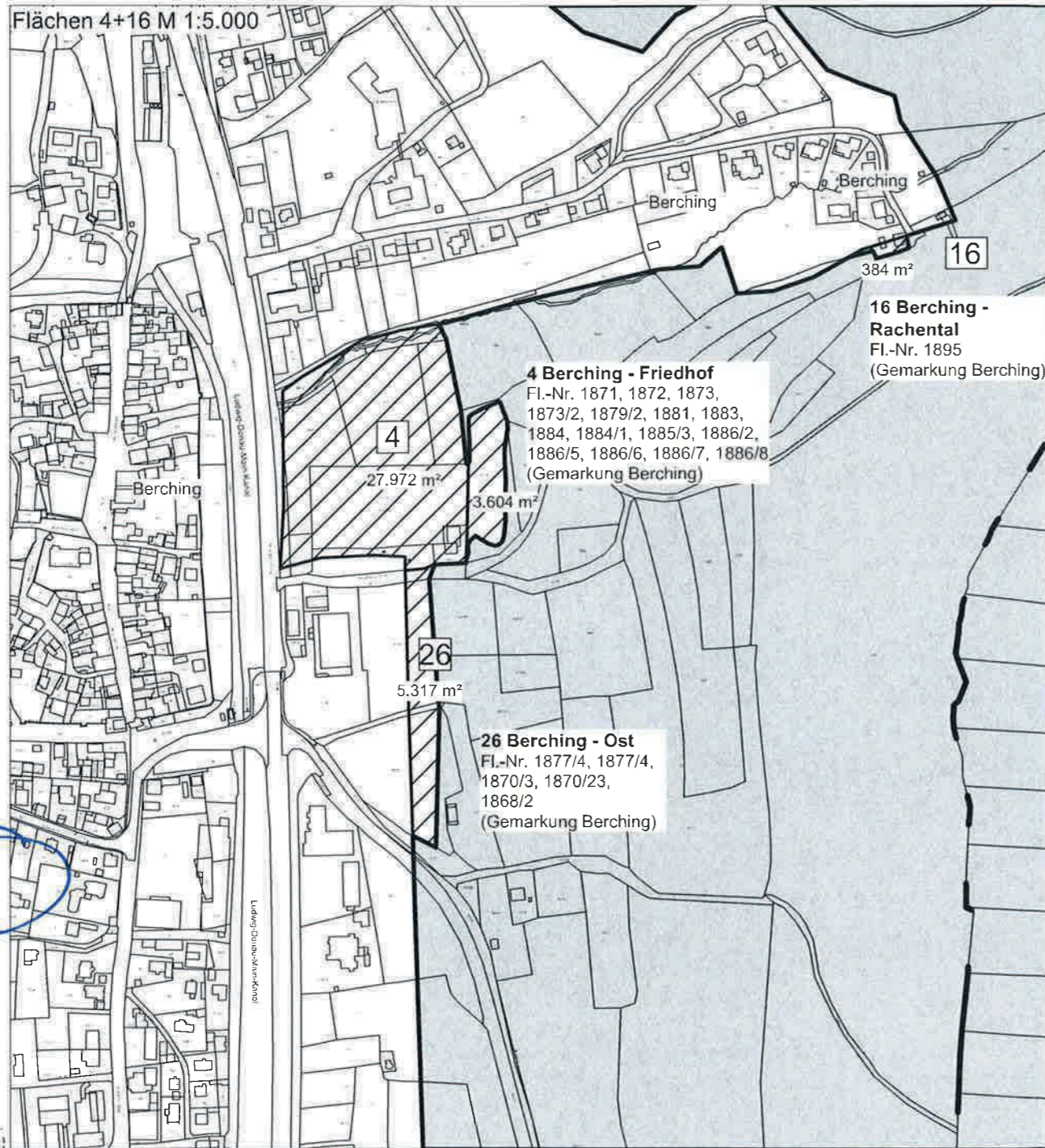
Maßstab: 1:5000



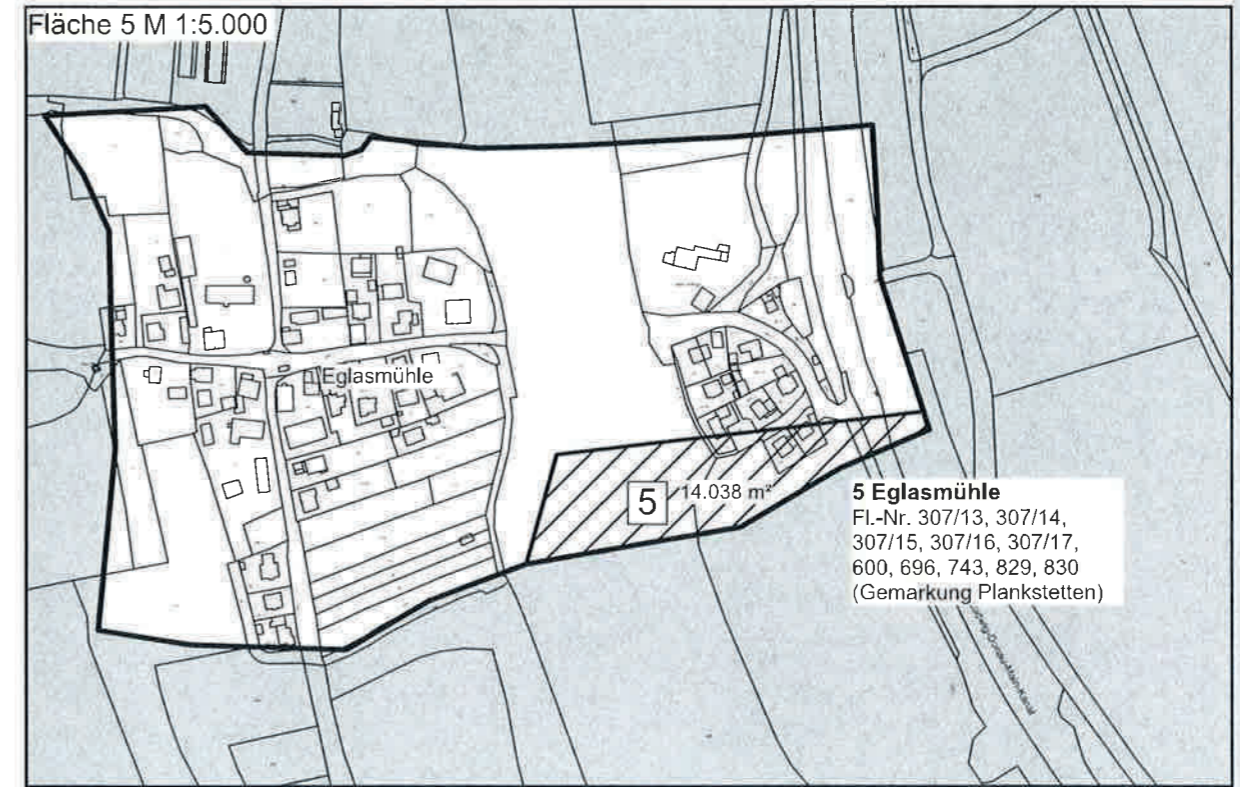
Willibald Gailler  
 Landrat  
 Landkreis Neumarkt i.d.OPf.  
 BAYERN  
 LANDRATSAMT NEUMARKT I.D.OPF.



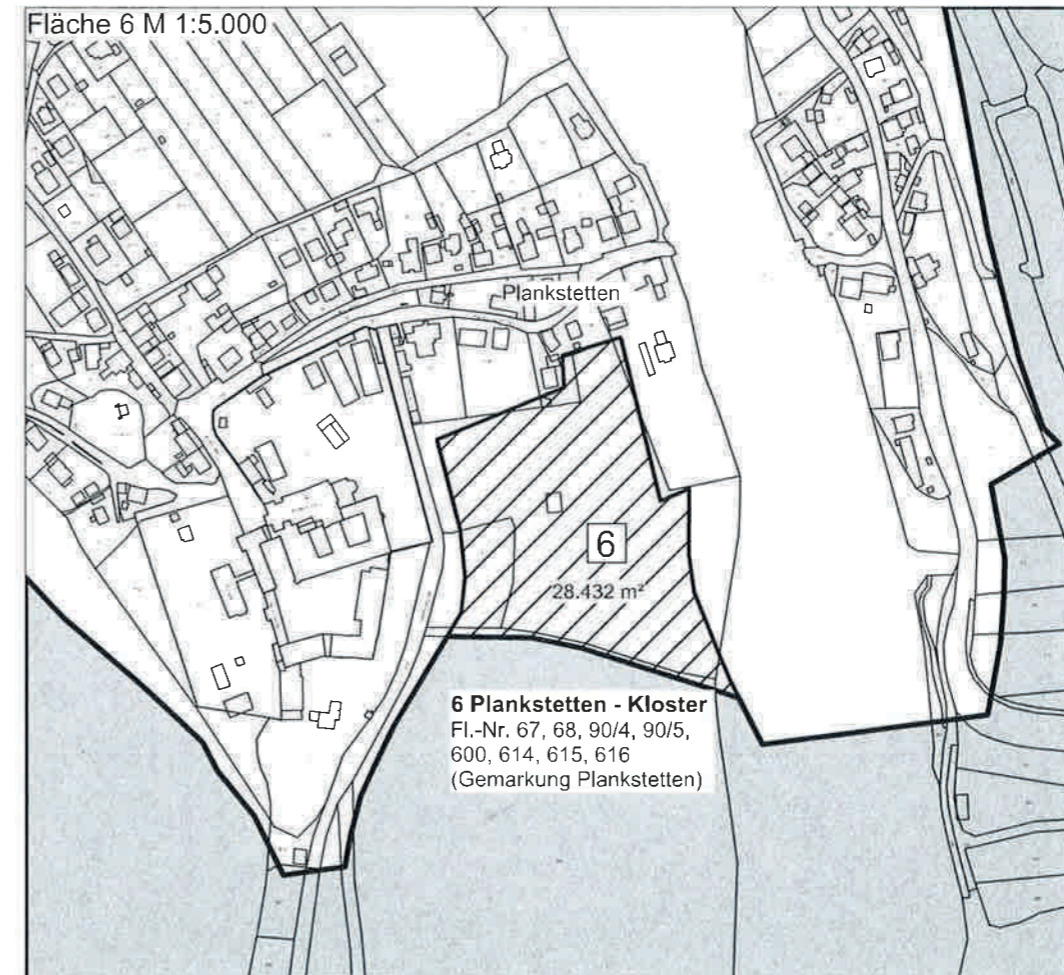
Anlage 5



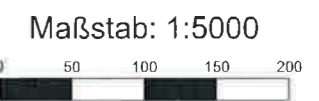
Anlage 6



Anlage 7



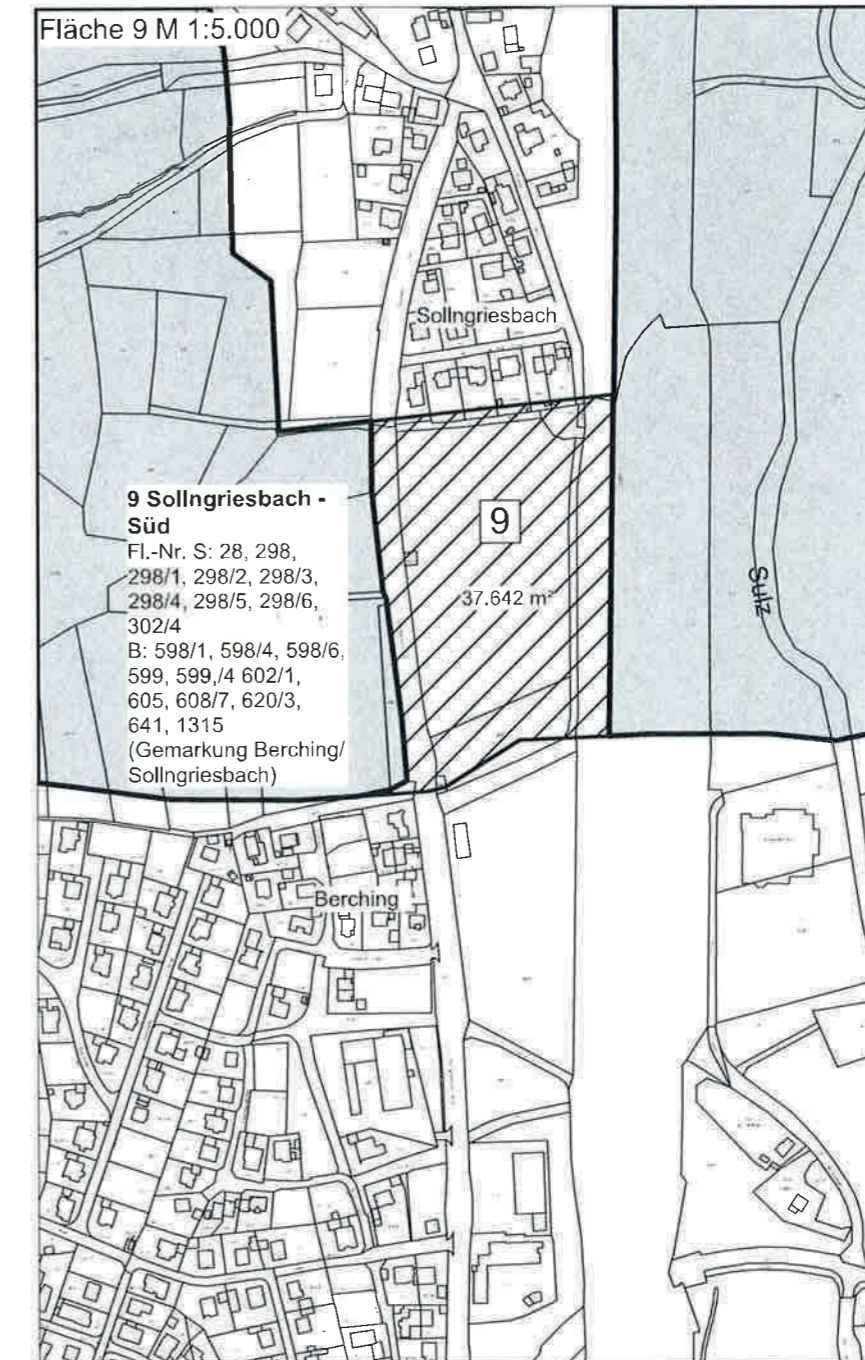
- 1 Fläche zur Herausnahme aus der Schutzzone des Naturparks Altmühltal mit Nr. und Flächengröße
- 2 Fläche zur Aufnahme in die Schutzzone des Naturparks Altmühltal mit Nr. und Flächengröße
- Neue Grenze der Schutzzone im Naturpark Altmühltal
- Grenze der Stadt Berching



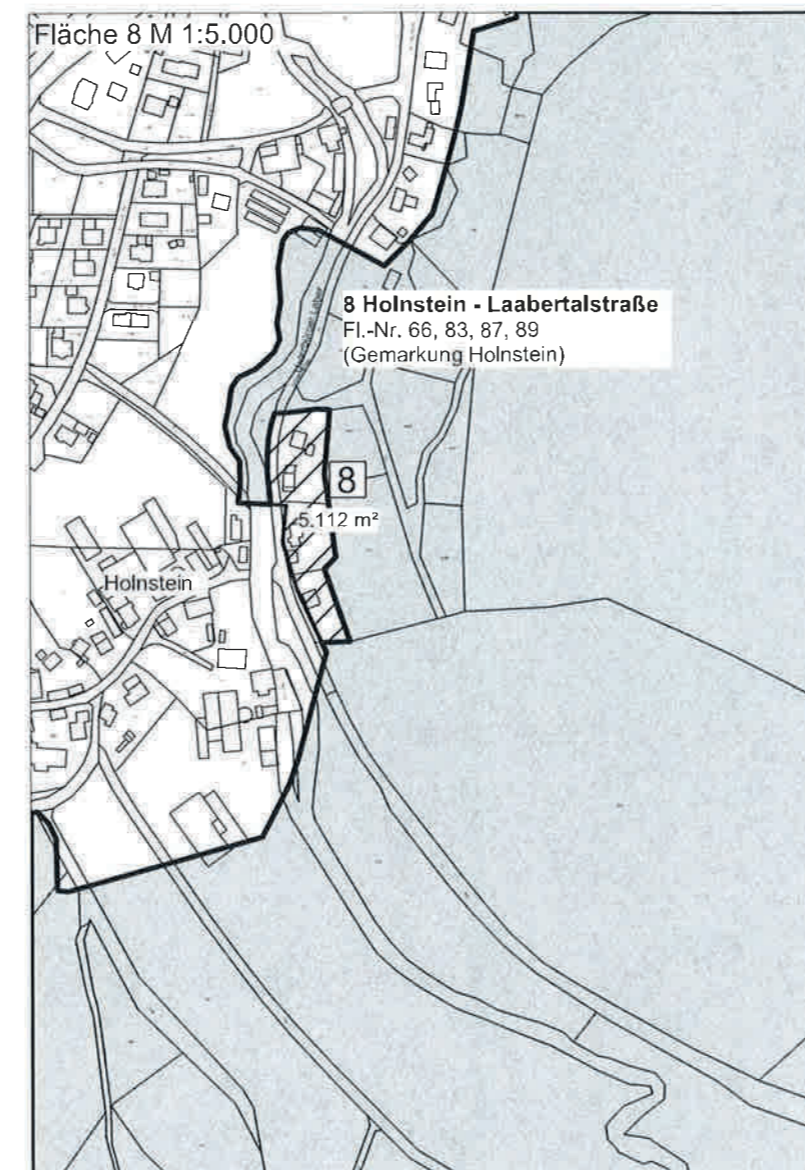
Landratsamt Neumarkt i.d.OPf. G.B.Y.E.R.N.  
Willibald Gailler  
Landrat







Anlage 10

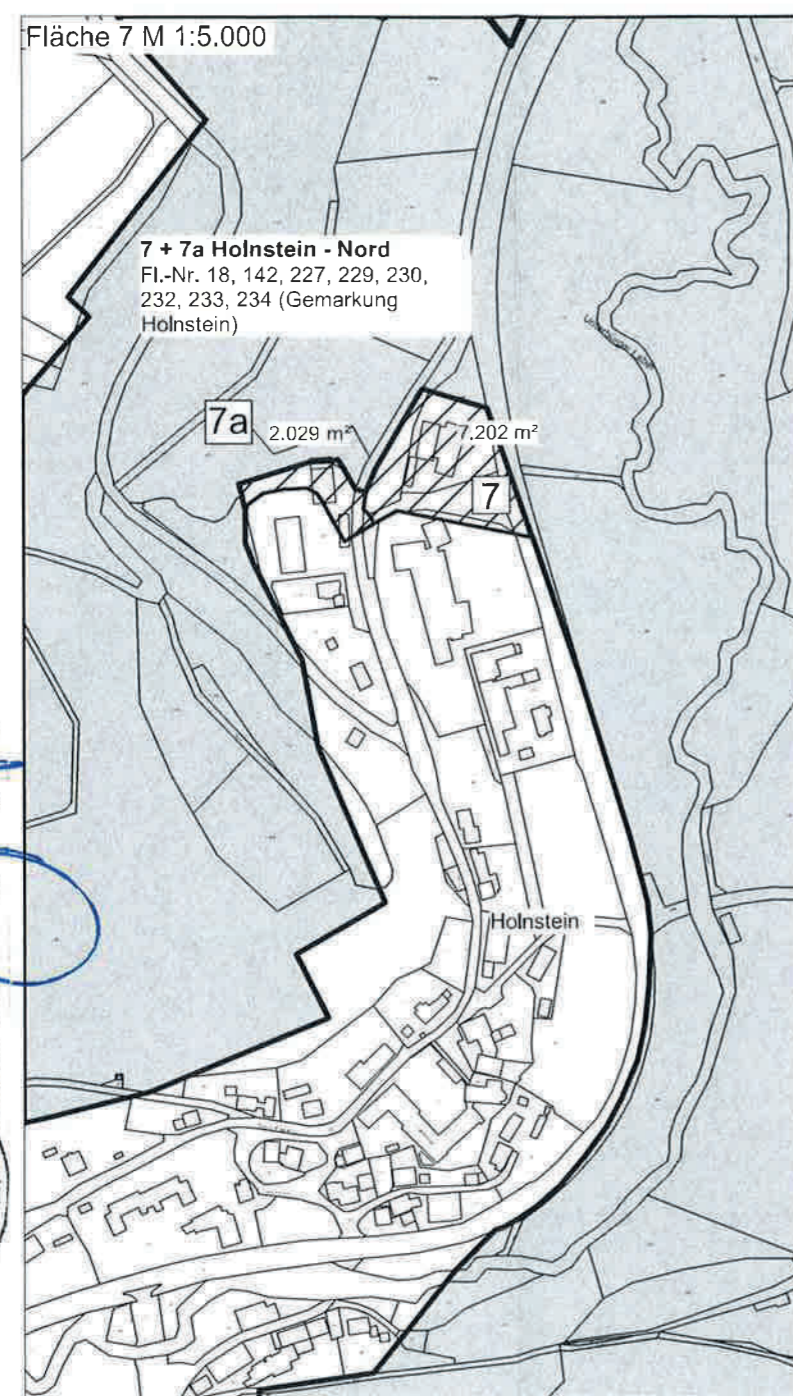


Anlage 9




-  1 Fläche zur Herausnahme aus der Schutzzone des Naturparks Altmühltal mit Nr. und Flächengröße
-  2 Fläche zur Aufnahme in die Schutzzone des Naturparks Altmühltal mit Nr. und Flächengröße
-  Neue Grenze der Schutzzone im Naturpark Altmühltal
-  Grenze der Stadt Berching

Anlage 8



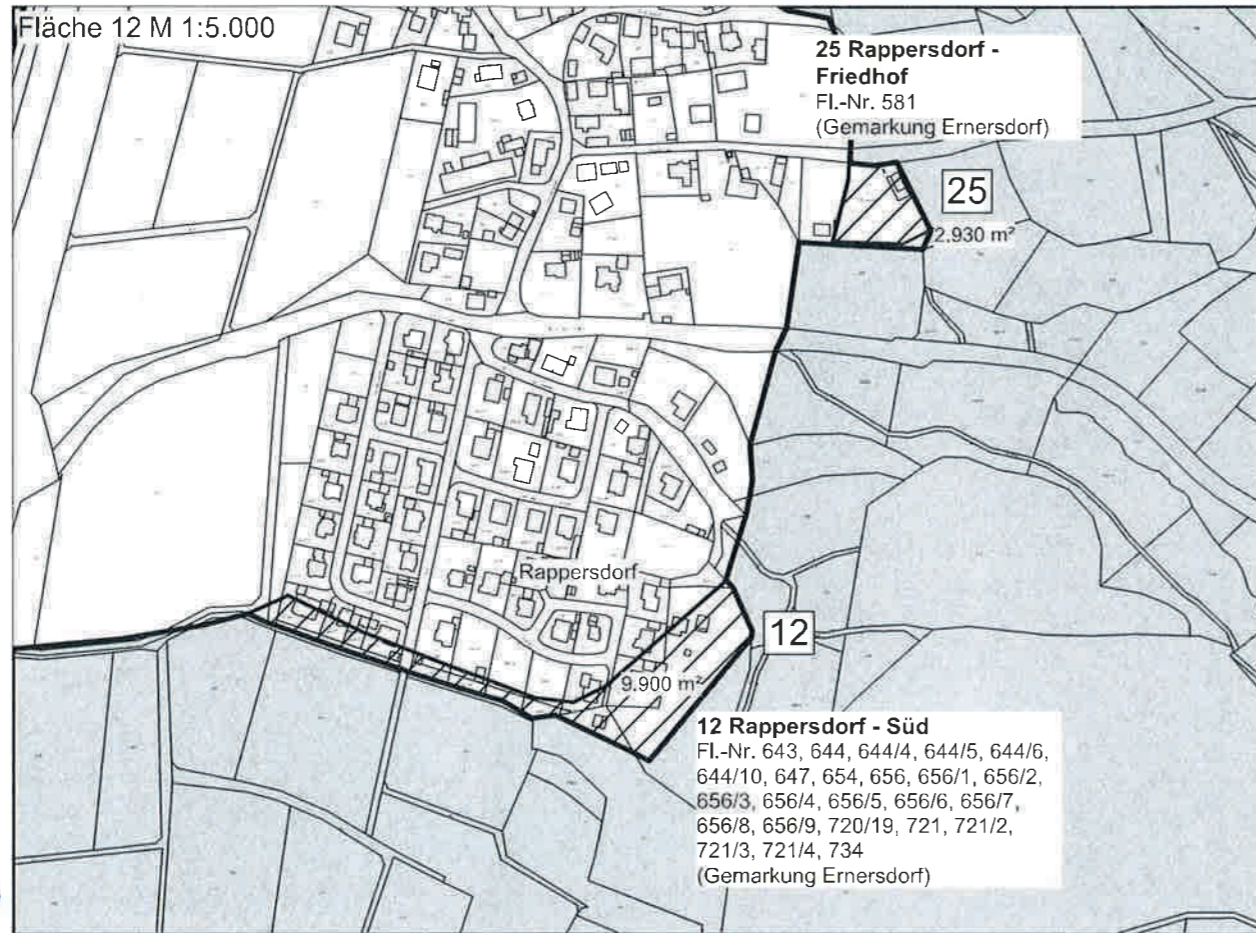
Landratsamt Neumarkt i.d.OPf.  
 Willibald Galler  
 Landrat



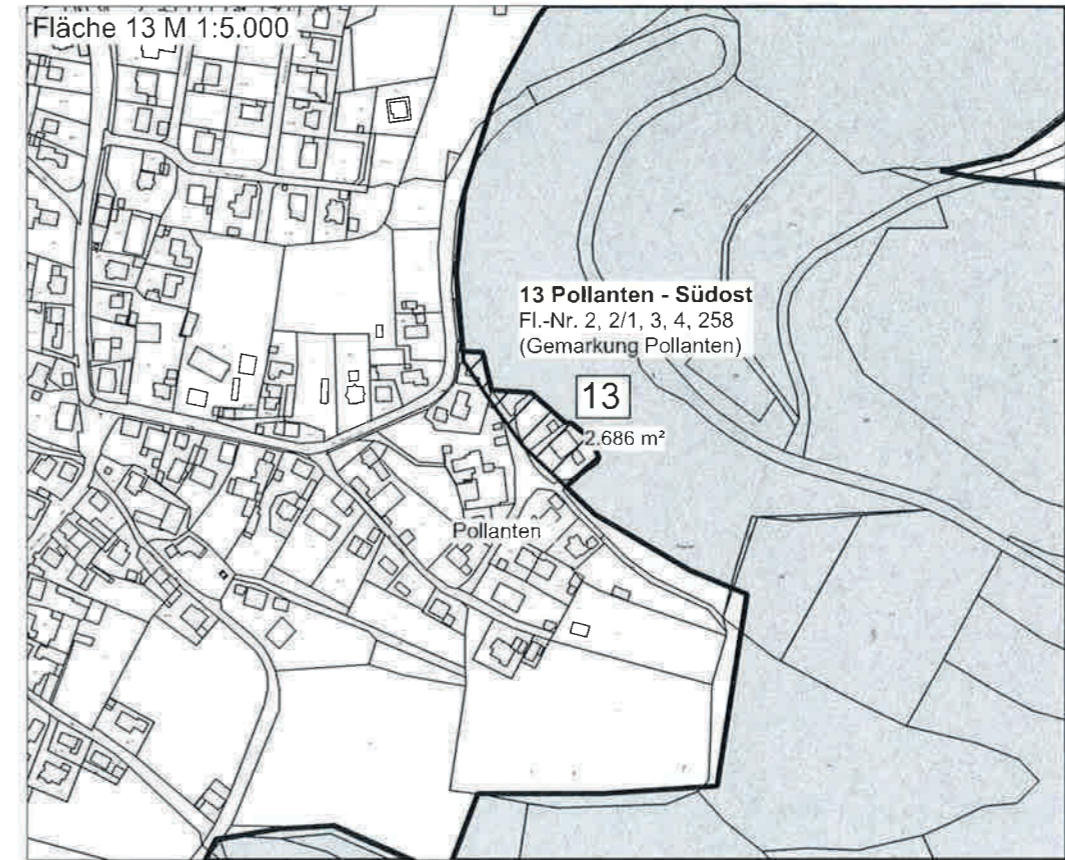
Maßstab: 1:5000  




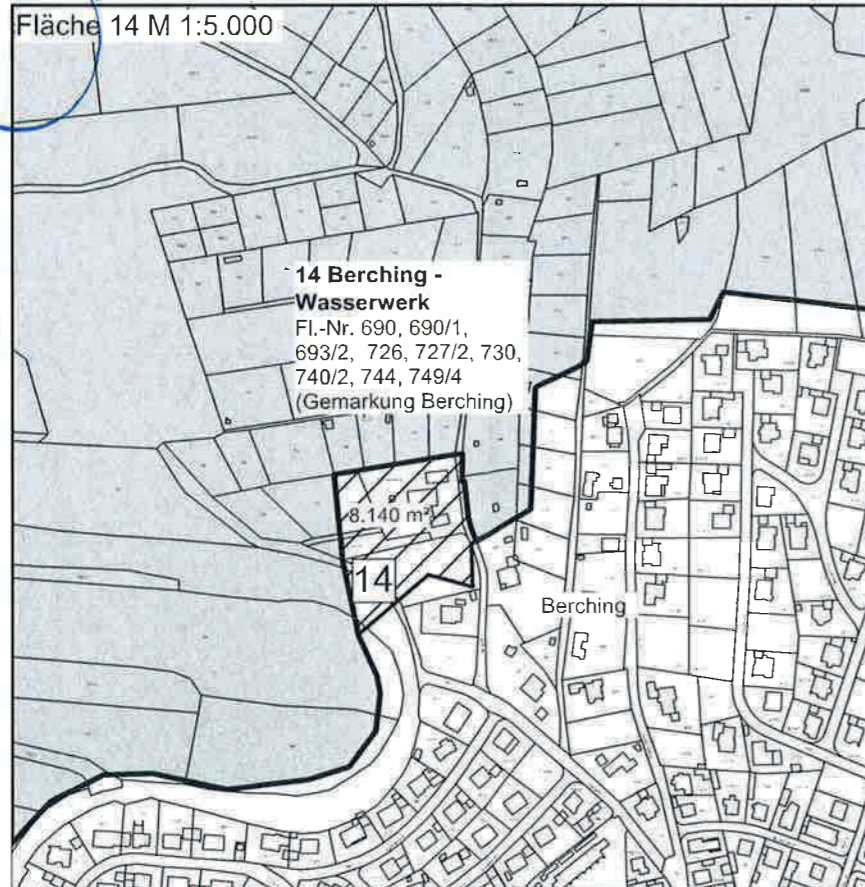
Anlage 11



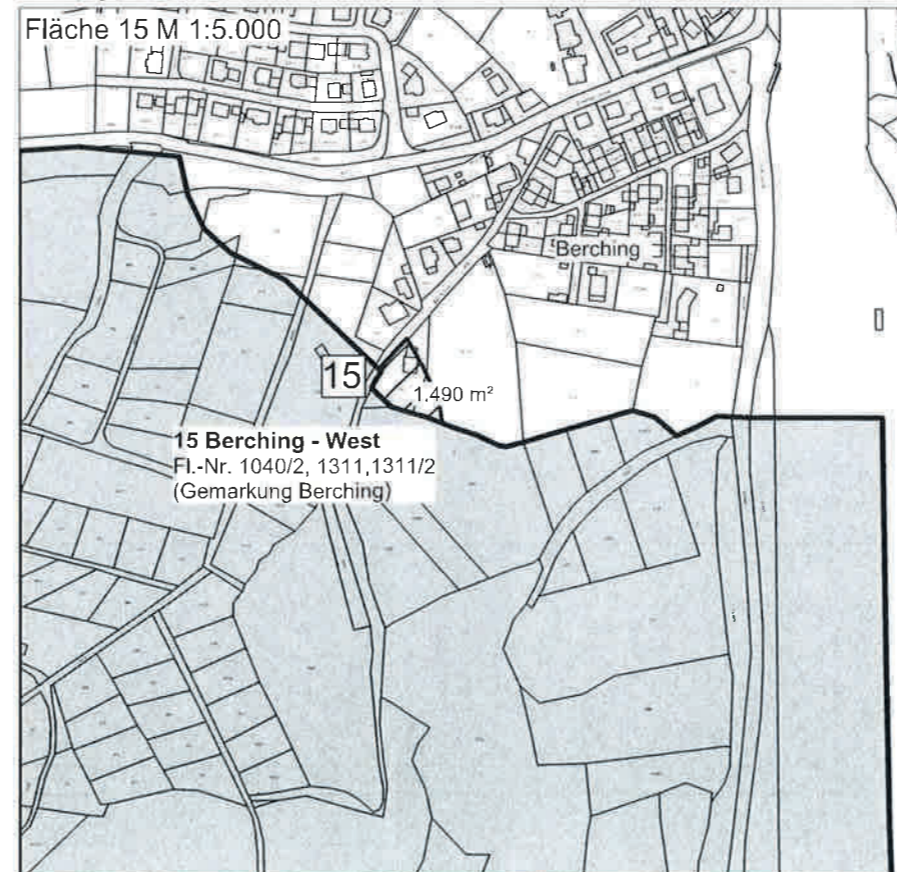
Anlage 12



Anlage 13



Anlage 14



- 1 Fläche zur Herausnahme aus der Schutzzone des Naturparks Altmühltal mit Nr. und Flächengröße
- 2 Fläche zur Aufnahme in die Schutzzone des Naturparks Altmühltal mit Nr. und Flächengröße
- Neue Grenze der Schutzzone im Naturpark Altmühltal
- Grenze der Stadt Berching

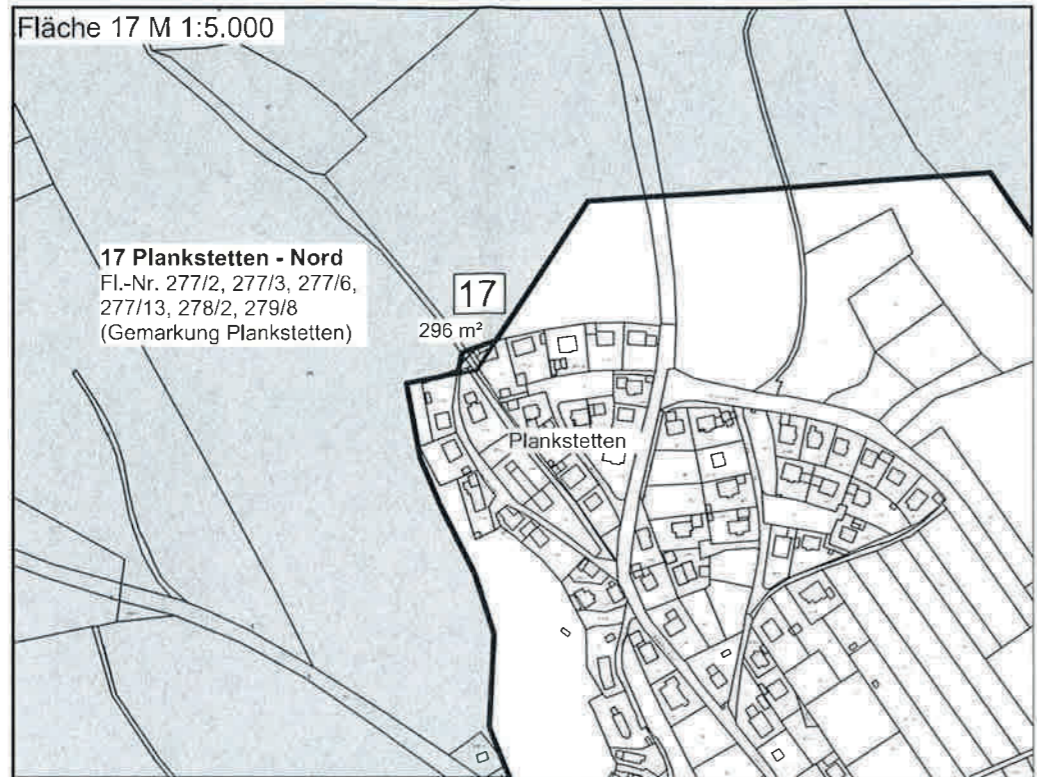
Maßstab: 1:5000



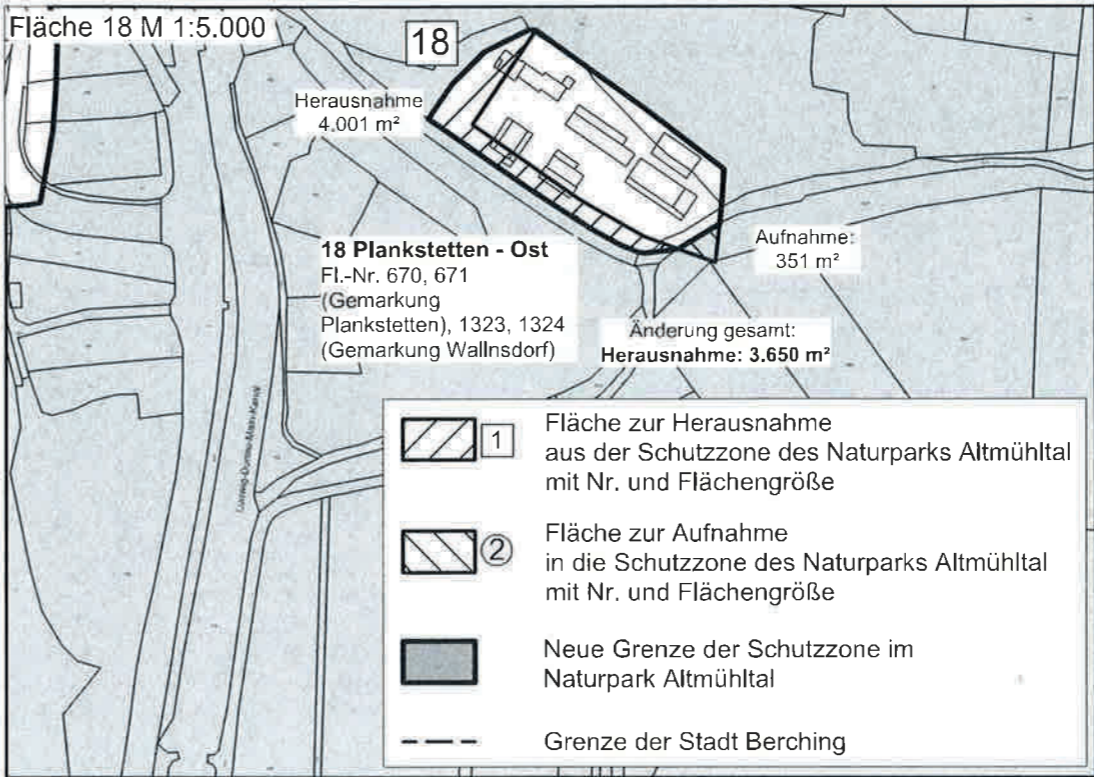
Landkreis Neumarkt i.d.OPf.  
Willibald Gailler  
Landrat



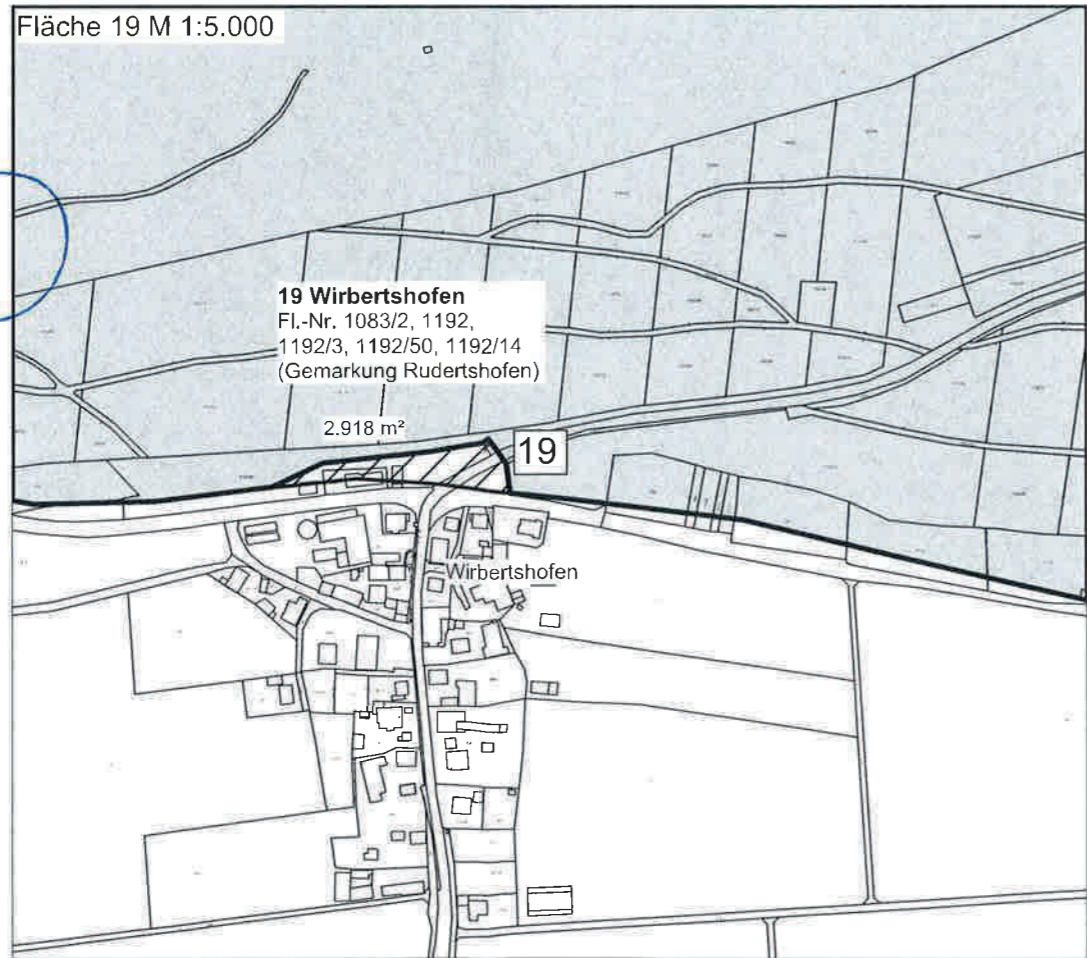
Anlage 15



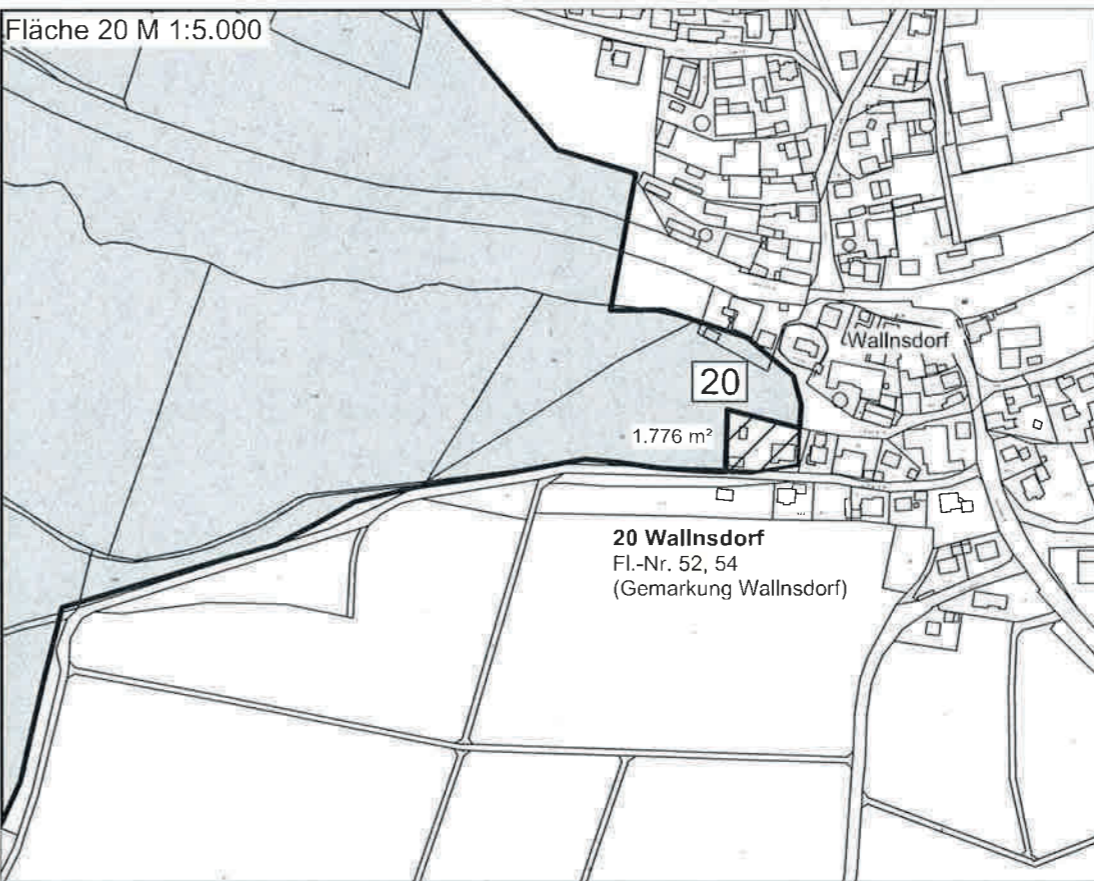
Anlage 16




Anlage 17



Anlage 18



Maßstab: 1:5000

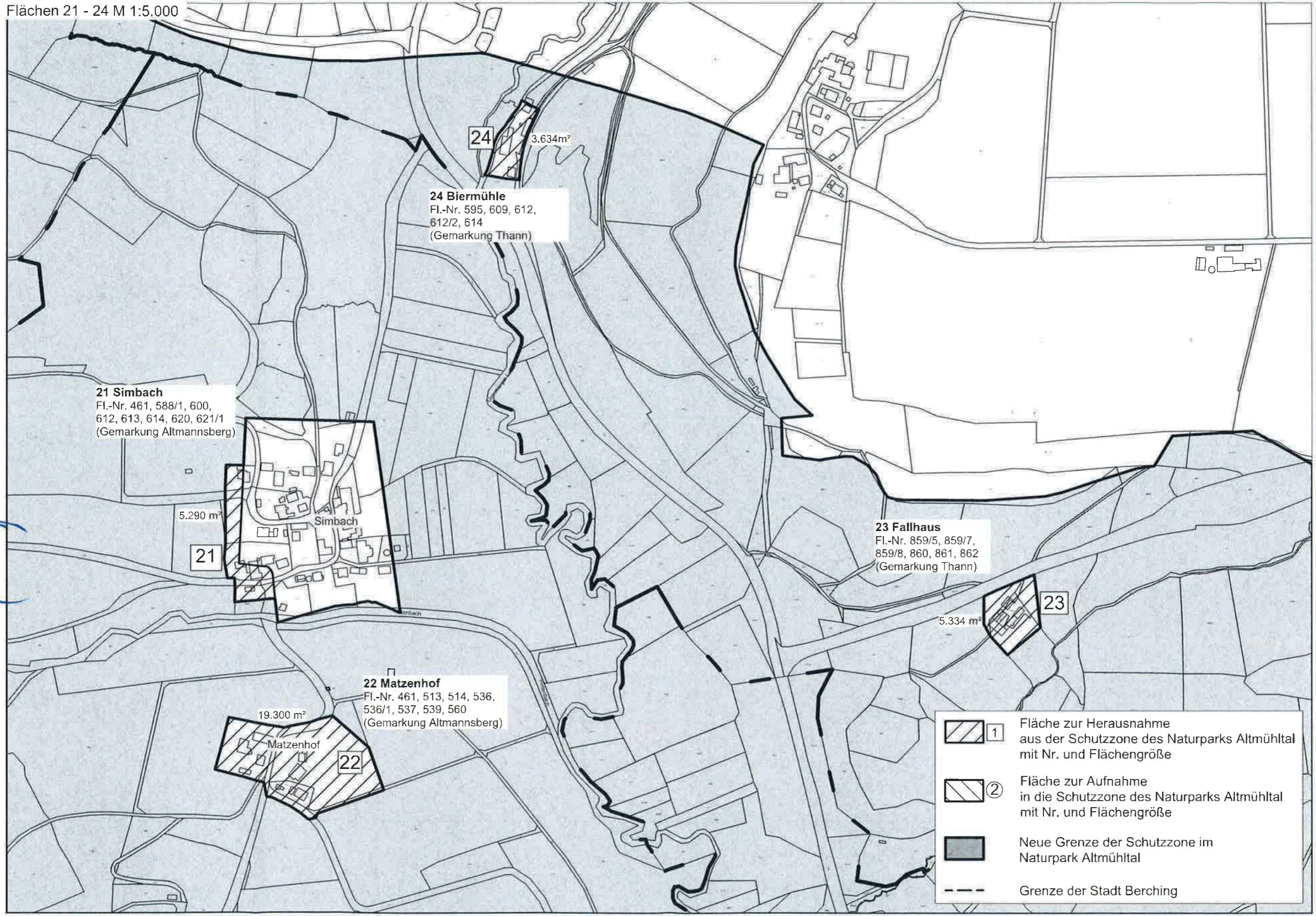


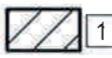



Willibald Galler  
 Landrat  
 Landkreis Neumarkt i.d.OPf.




Anlage 19

Flächen 21 - 24 M 1:5.000



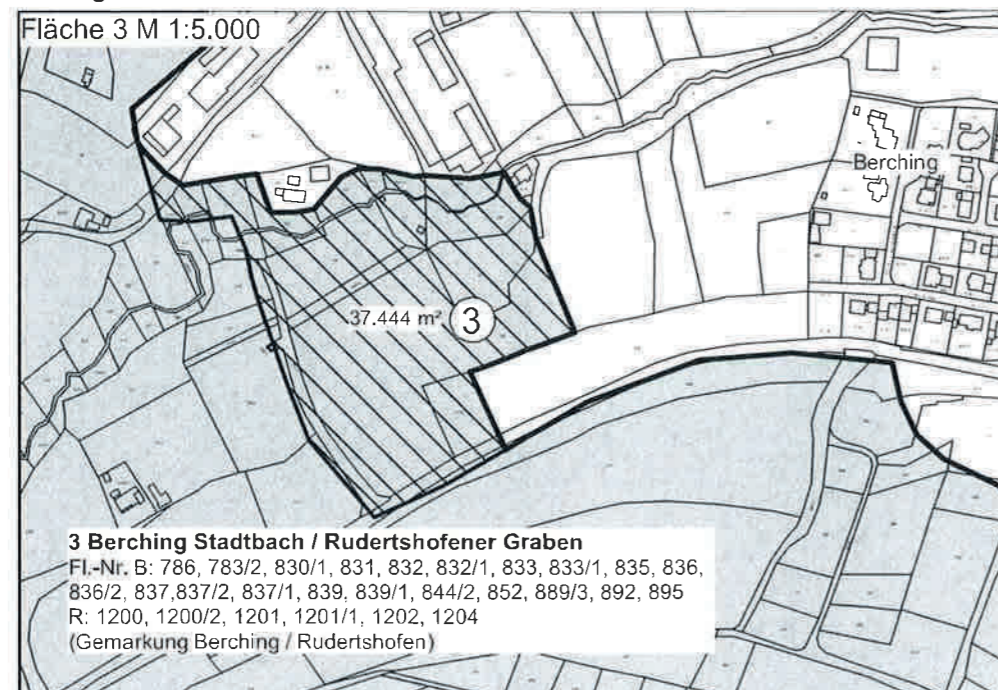
-  1 Fläche zur Herausnahme aus der Schutzzone des Naturparks Altmühltal mit Nr. und Flächengröße
-  2 Fläche zur Aufnahme in die Schutzzone des Naturparks Altmühltal mit Nr. und Flächengröße
-  Neue Grenze der Schutzzone im Naturpark Altmühltal
-  Grenze der Stadt Berching

Maßstab: 1:5000

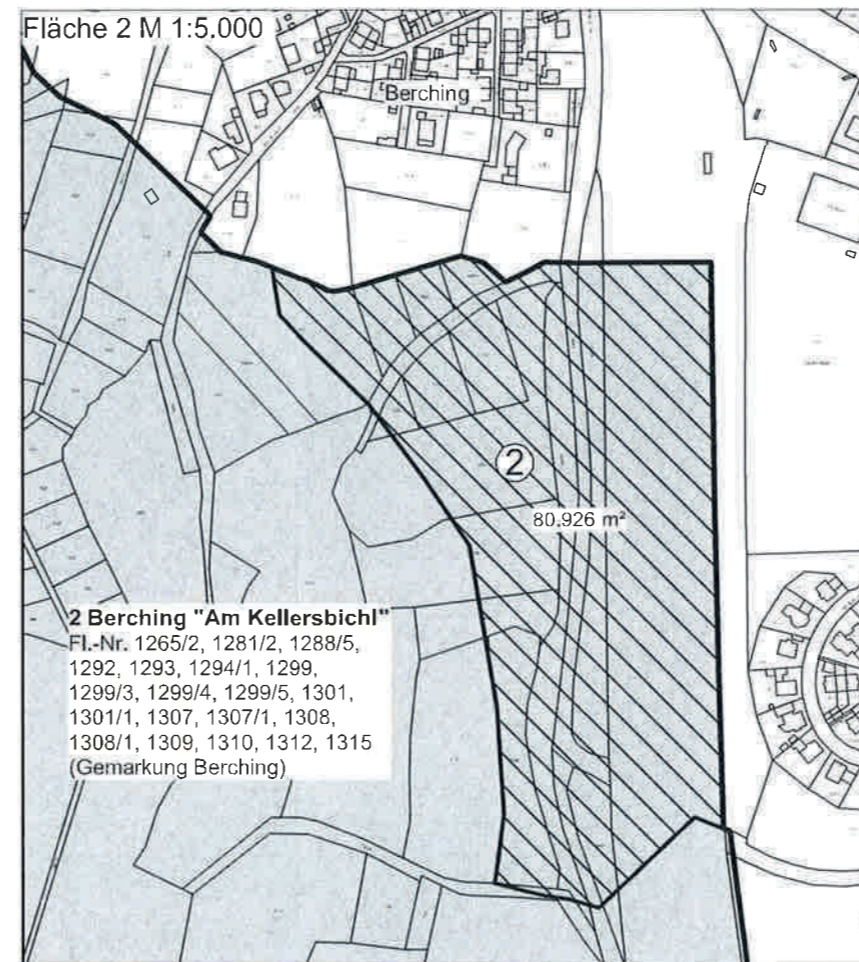


Landkreis Neumarkt i.d.OPf.  
Willibald Gailler  
Landrat

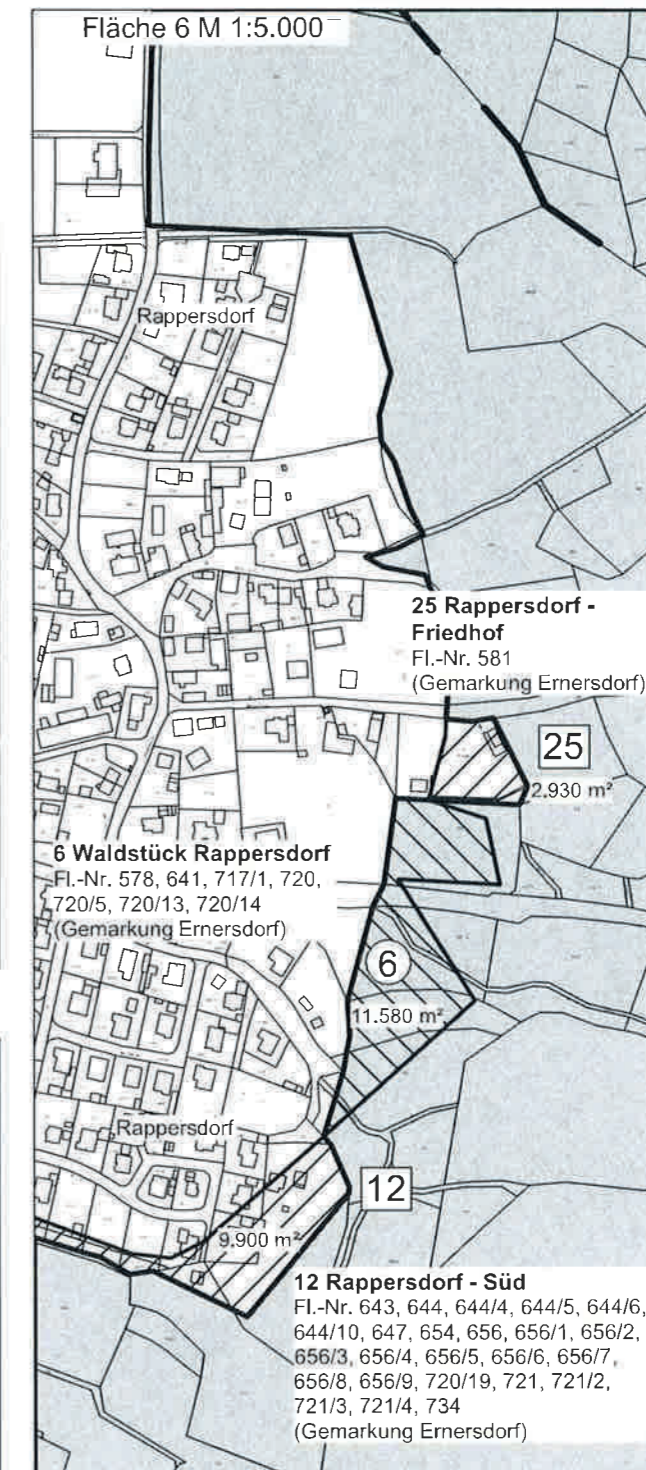
Anlage 21



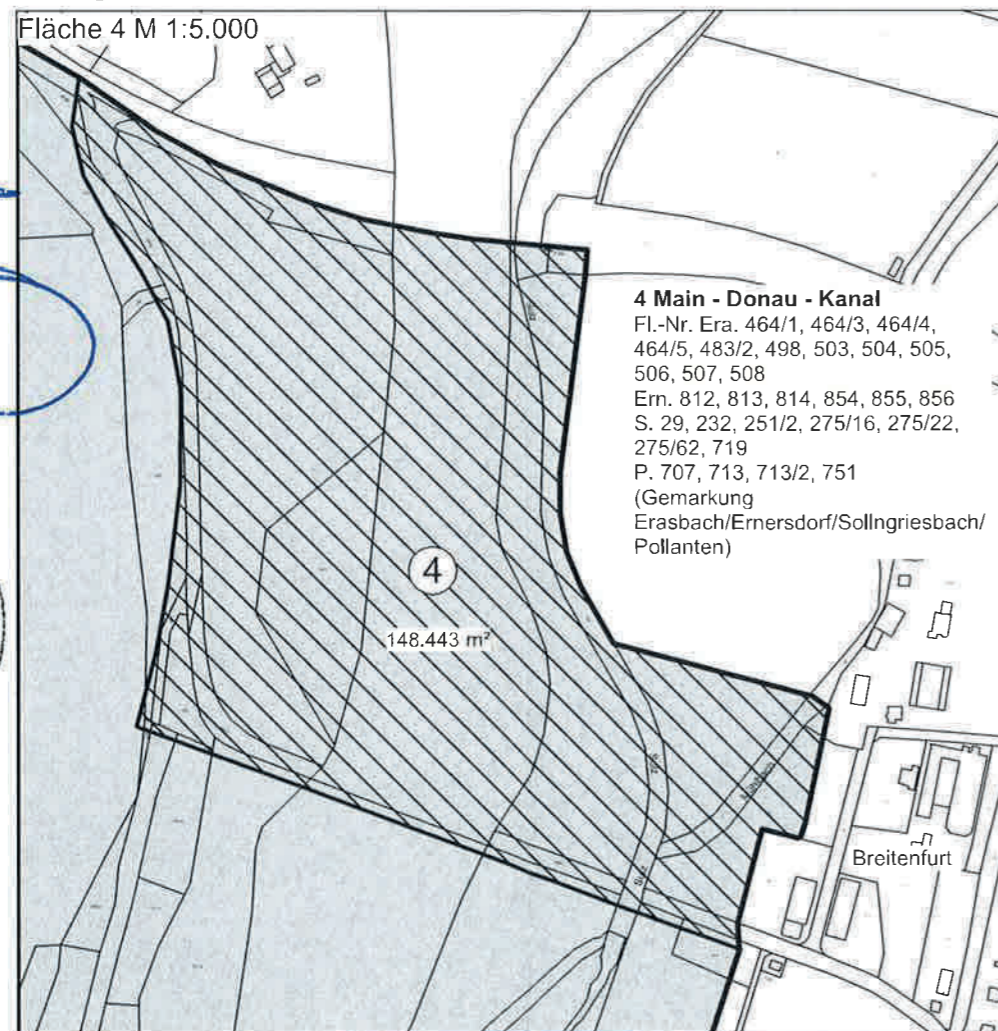
Anlage 20



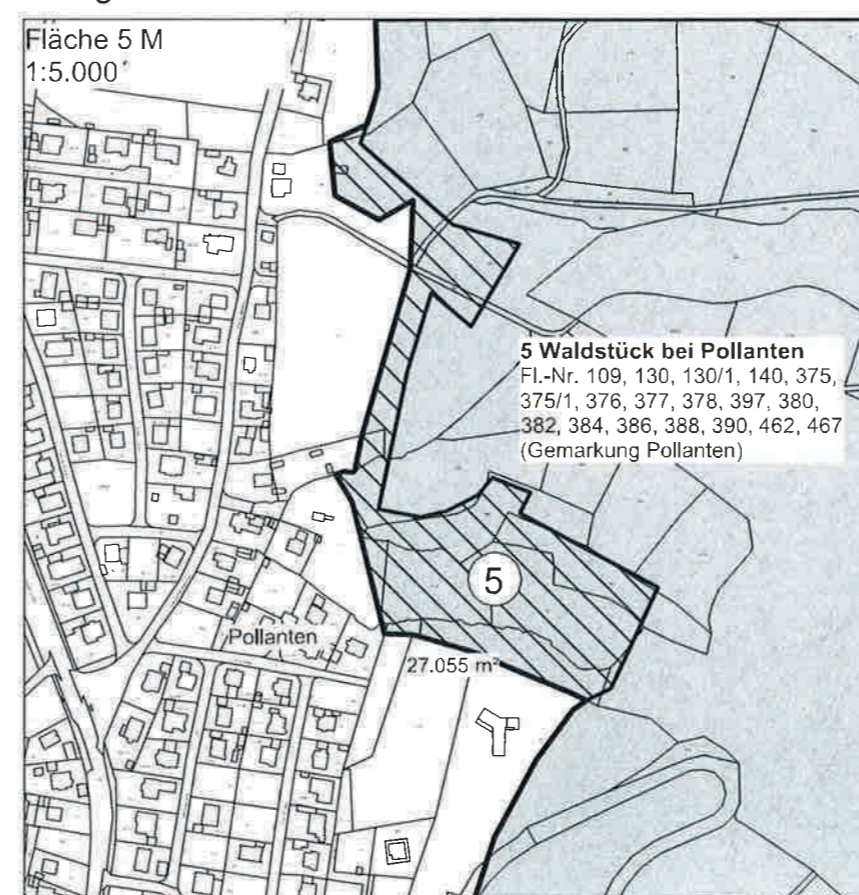
Anlage 24



Anlage 22



Anlage 23



- 1 Fläche zur Herausnahme aus der Schutzzone des Naturparks Altmühltal mit Nr. und Flächengröße
- 2 Fläche zur Aufnahme in die Schutzzone des Naturparks Altmühltal mit Nr. und Flächengröße
- Neue Grenze der Schutzzone im Naturpark Altmühltal
- Grenze der Stadt Berching

Maßstab: 1:5000



Willibald Gallier  
 Landrat  
 Landkreis Neumarkt i.d.OPf.  
 BAYERN