

**Legende**

-  LSG (bisher)
-  LSG (13. Änderung)

Ausschnitt  
Arrach -  
Drittzelle

Gebäudeplan: © Bayerische Vermessungsverwaltung  
(www.lsg.bayern.de)

Datenerstellung: Landratsamt Cham  
(www.landratsamt.cham.de)

Rechtlicher Hinweis der Bayerischen Vermessungsverwaltung:  
„Die Darstellung der Flurst. Nr. 13 ist Eigentumschraube mit psg/m.“

**LSG "Oberer Bayerischer Wald"  
13. Änderung**

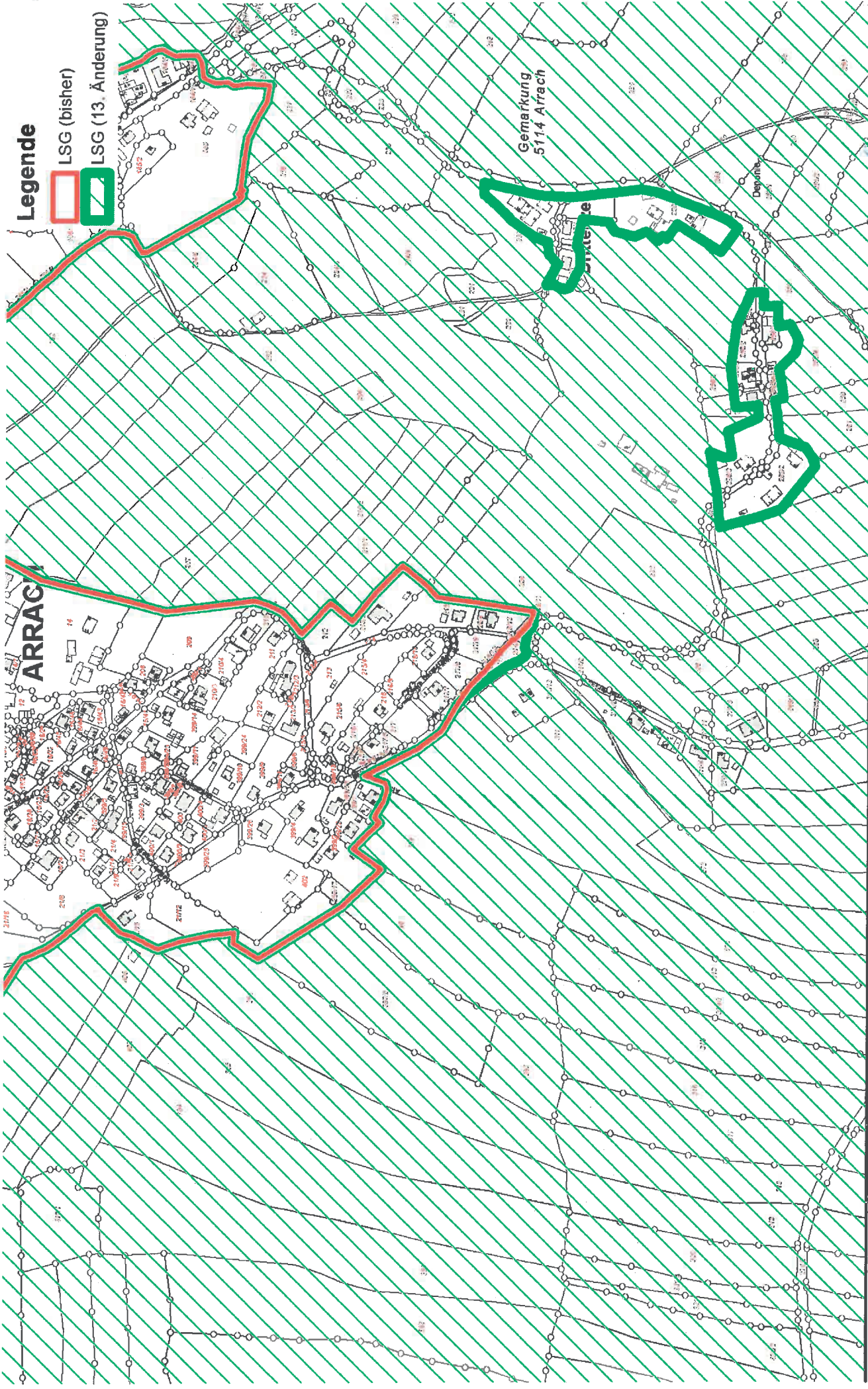
Cham, 2 1. 11. 2017

Landkreis Cham  
Löffler, Landrat

1:5.000



*Handwritten signature*



**Legende**

LSG (bisher)

LSG (13. Änderung)

**ARRACH**

Gemarkung  
5114 Arrach

**Ausschnitt  
Arrach -  
Hochfeld**

**LSG "Oberer Bayerischer Wald"  
13. Änderung**

Cham, 21.11.2017

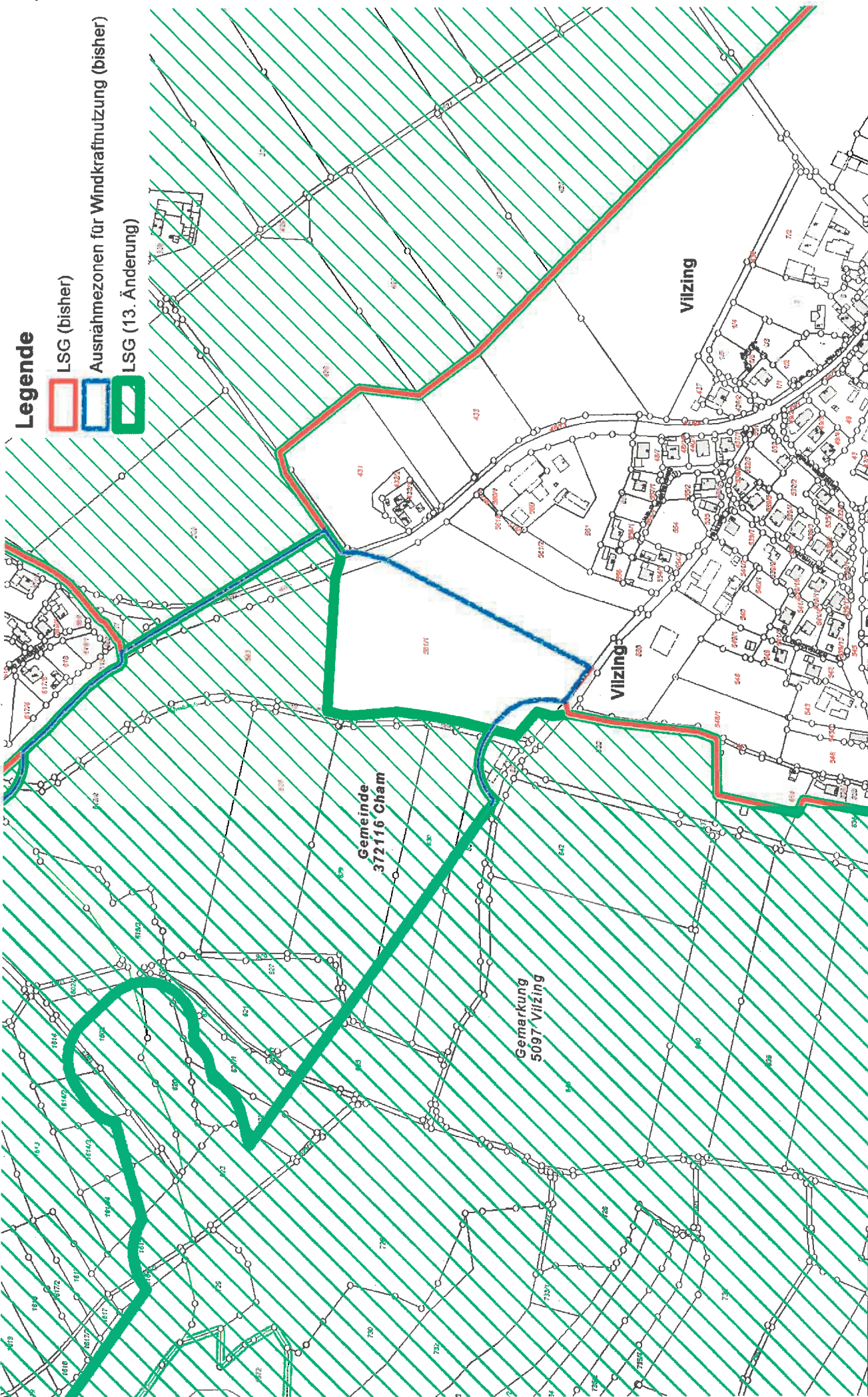
Landkreis Cham  
Löffler, Landrat

1:5.000

Gebiet: Kreis Cham  
Dienstreue: Landkreis Cham  
Rechtsbehörden der Bayerischen Staatsverwaltung  
"Die Darstellung der Flächen ist als Eigentumsverhältnisse gezeichnet."



*Handwritten signature*



**Legende**

- LSG (bisher)
- Ausnahmezonen für Windkraftnutzung (bisher)
- LSG (13. Änderung)

Ausschnitt  
Cham -  
Vizing

Geobasisdaten:  
© Bayerische Vermessungsbehörden  
(www.lsg.bayern.de)  
Datenquelle: Länderrat Cham  
(www.lsg.bayern.de)

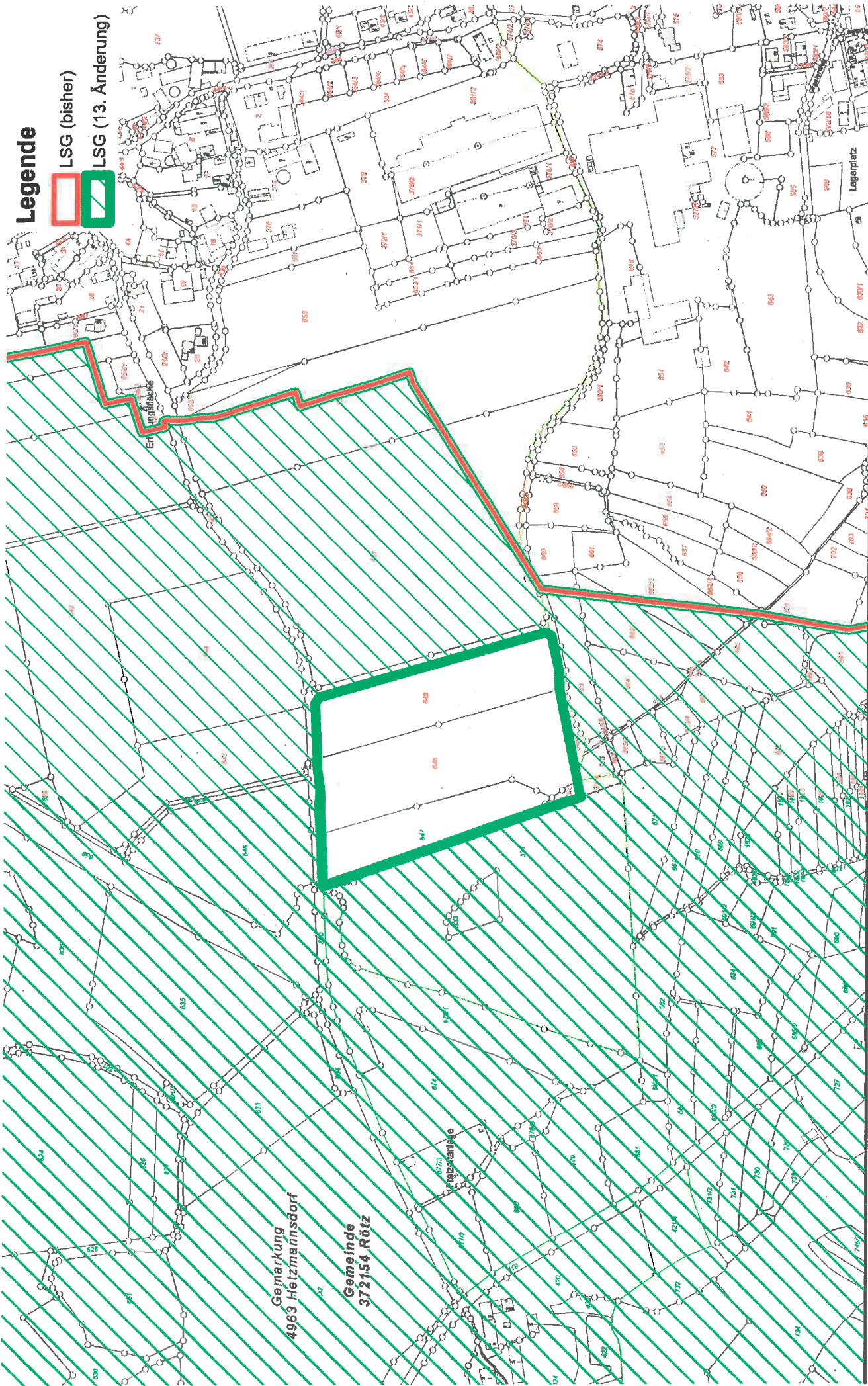
Rechtlicher Hinweis der Bayerischen Vermessungsbehörden:  
„Die Darstellung der Flurstücke in der E-GIS-Anwendung ist nicht geotrig.“

LSG "Oberer Bayerischer Wald"  
Cham, 21.11.2017  
Landkreis Cham  
Löffler, Landrat

1:5.000



*Handwritten signature*



**Legende**

LSG (bisher)

LSG (13. Änderung)

**Ausschnitt**  
Rötz -  
Hetzmannsdorf

**LSG "Oberer Bayerischer Wald"** Cham, 21.11.2017

**1:5.000**

Landkreis Cham  
Löffler, Landrat

Gemarkung  
4963 Hetzmannsdorf

Gemeinde  
372154 Rötz

Grabscheidler:  
© Bayerische Vermessungsverwaltung  
Geometrisches Landesamt (www.la.nrw.de)

Rechtlicher Hinweis der Bayerischen Vermessungsverwaltung:  
"Die Darstellung der Flurstücke als Eigentumsverhältnisse ist genehmigt."



*Handwritten signature in blue ink.*