



Landschaftsschutzgebiet "Ostmarkstraße - Nördlicher Teil" - Herausnahme einer Fläche im Geltungsbereich des Bebauungsplans für das Industriegebiet "Schleifmühl"

Fachinformationssystem Naturschutz

Geobasisdaten Copyright: Bayerische Vermessungsverwaltung

Legende:

-  = Landschaftsschutzgebiet
-  = Fläche, die herausgenommen wird.

Diese Karte im M 1:10.000 ist Bestandteil der Verordnung des Landkreises Tirschenreuth vom 18.08.2016

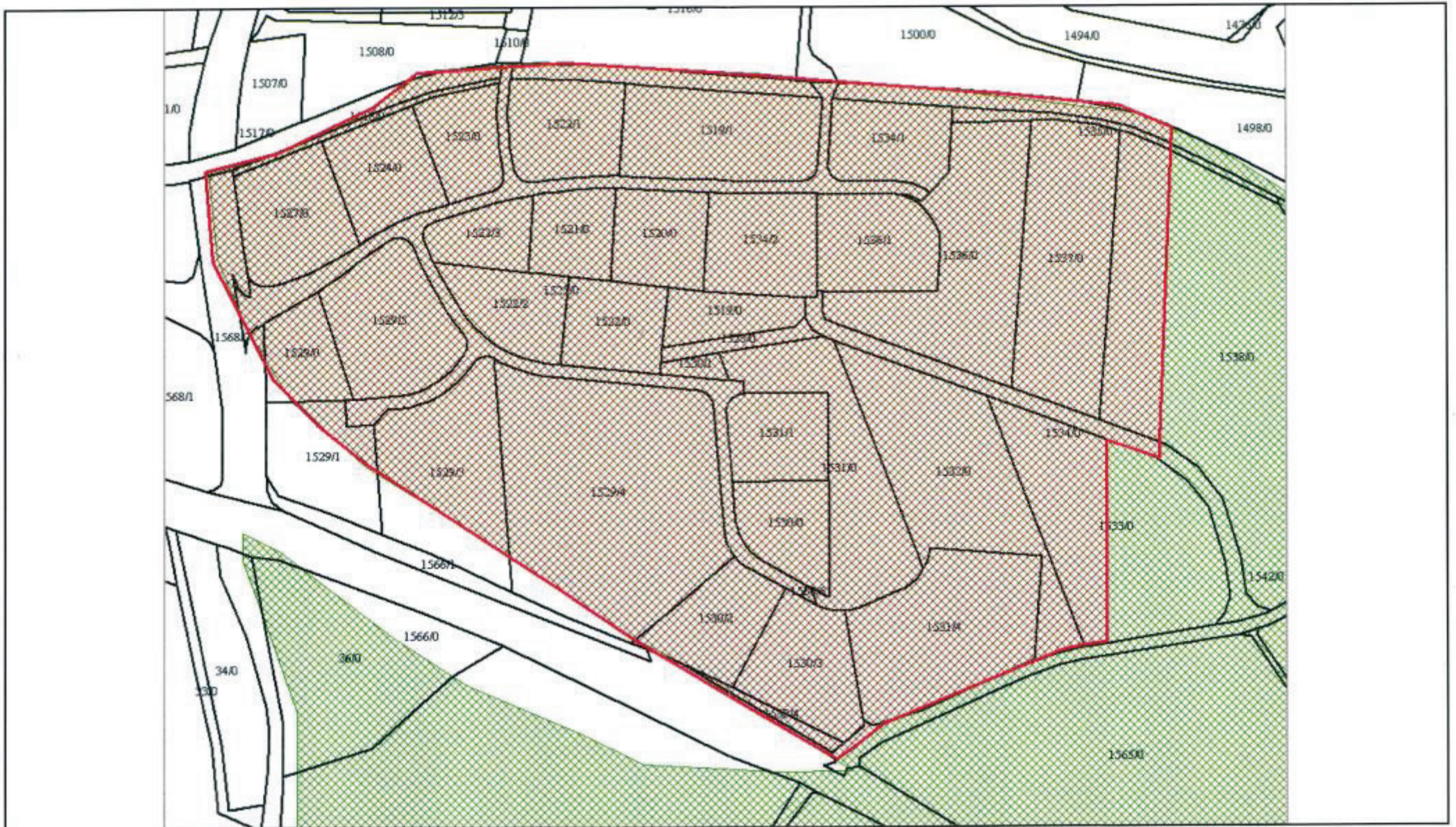
Maßstab 1:10.000 (1 cm entspricht 100,00 m)



Tirschenreuth, den 18.08.2016
Landratsamt Tirschenreuth

Lippert
Landrat





Landschaftsschutzgebiet "Ostmarkstraße - Nördlicher Teil" => Herausnahme einer Fläche aus dem Landschaftsschutzgebiet im Geltungsbereich des Bebauungsplans für das Industriegebiet "Schleifmühl"

Fachinformationssystem Naturschutz

Geobasisdaten Copyright: Bayerische Vermessungsverwaltung

Legende:

- = Landschaftsschutzgebiet
- = Fläche, die herausgenommen wird.

Diese Flurkarte im M 1:2.500 ist Bestandteil der Verordnung des Landkreises Tirschenreuth vom 16.08.2016

Tirschenreuth, den 16.08.2016
Landratsamt Tirschenreuth

Lippert
Landrat



Maßstab 1:2.500 (1 cm entspricht 25,00 m)

