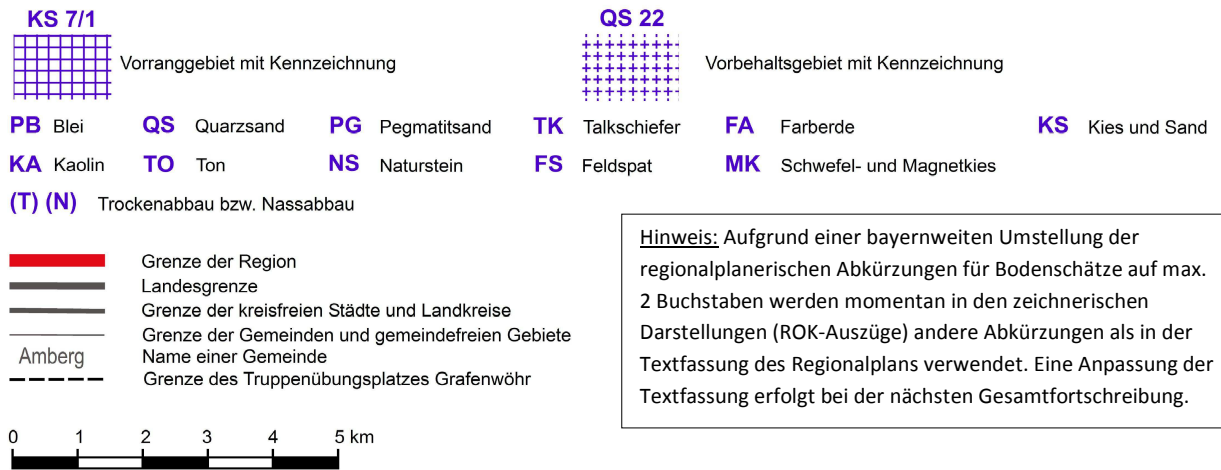


10. Verordnung zur Änderung des Regionalplans Oberpfalz-Nord

Tekturkarte (Teilkarten 1 bis 5)

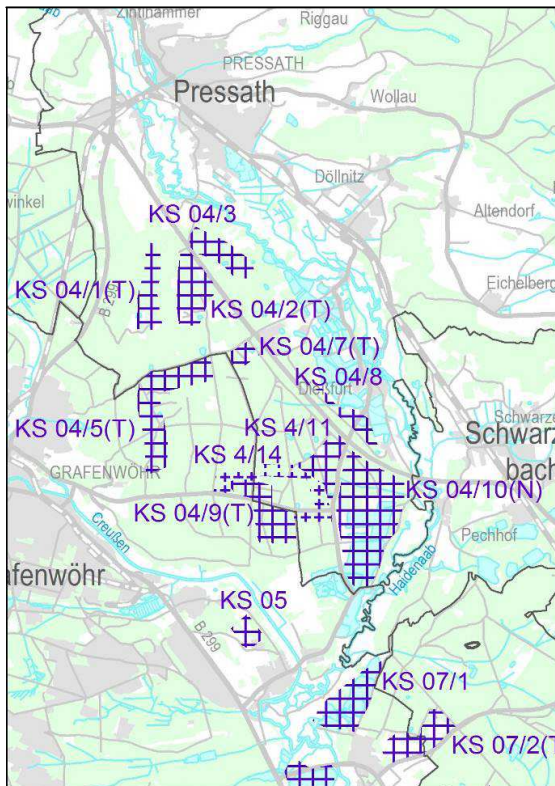


Hinweis: Aufgrund einer bayernweiten Umstellung der regionalplanerischen Abkürzungen für Bodenschätze auf max. 2 Buchstaben werden momentan in den zeichnerischen Darstellungen (ROK-Auszüge) andere Abkürzungen als in der Textfassung des Regionalplans verwendet. Eine Anpassung der Textfassung erfolgt bei der nächsten Gesamtfortschreibung.

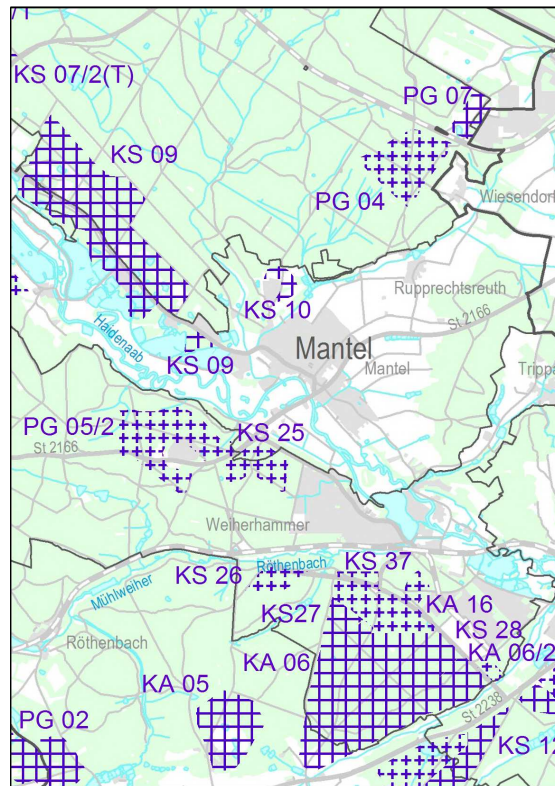
Neustadt a.d. Waldnaab, 24. Februar 2014
 Regionaler Planungsverband Oberpfalz-Nord

Simon Wittmann, Landrat
 Verbandsvorsitzender

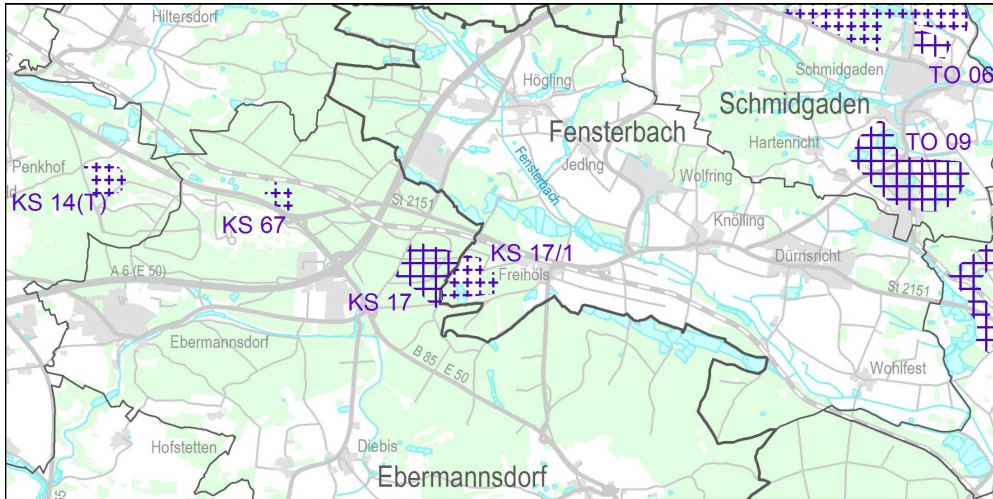
Kartengrundlage:
 Geobasisdaten des Bayerischen Landesvermessungsamtes
<http://www.geodaten.bayern.de>
 Nutzungserlaubnis vom 06.12.2000, AZ: VM 3860 B - 4562
 Herausgeber: Regionaler Planungsverband Oberpfalz-Nord



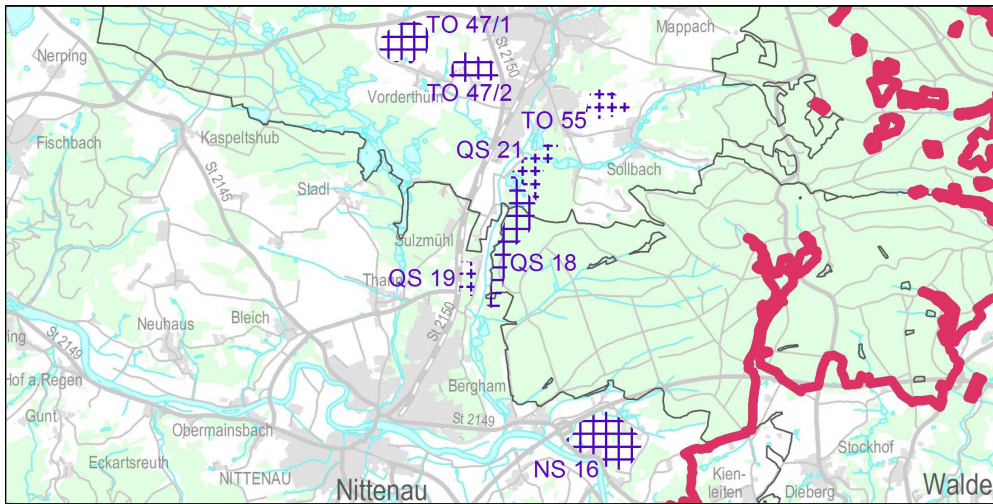
Teilkarte 1



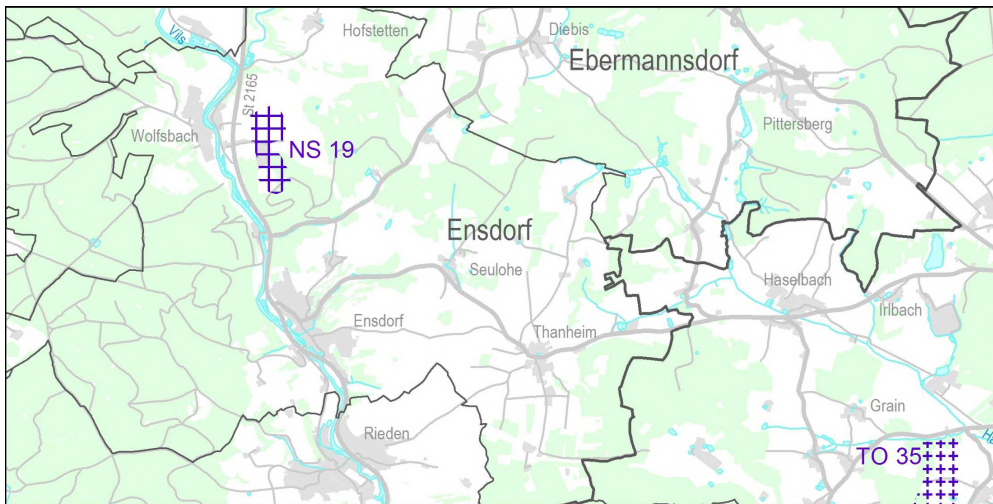
Teilkarte 2



Teilkarte 3



Teilkarte 4



Teilkarte 5