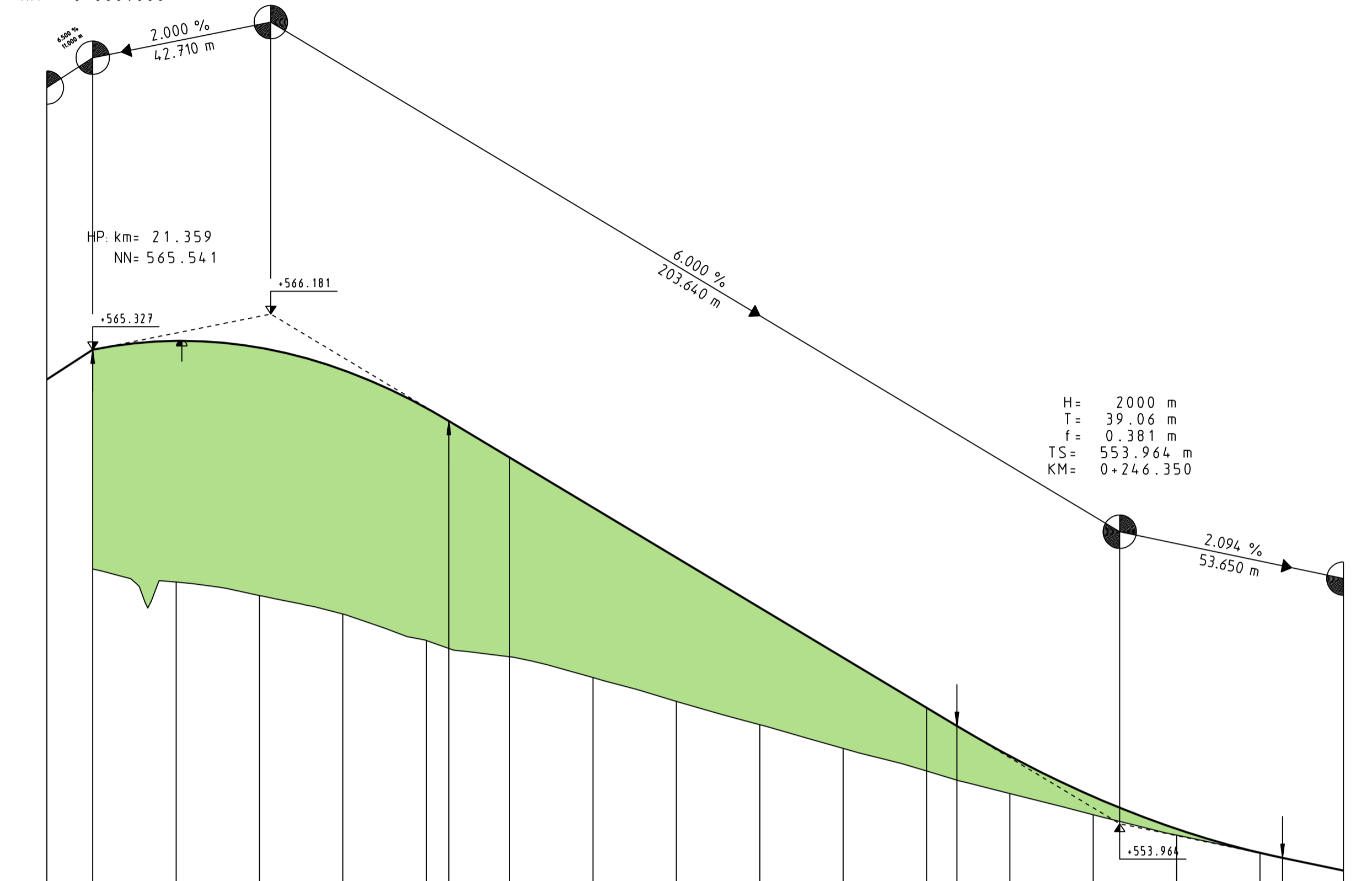


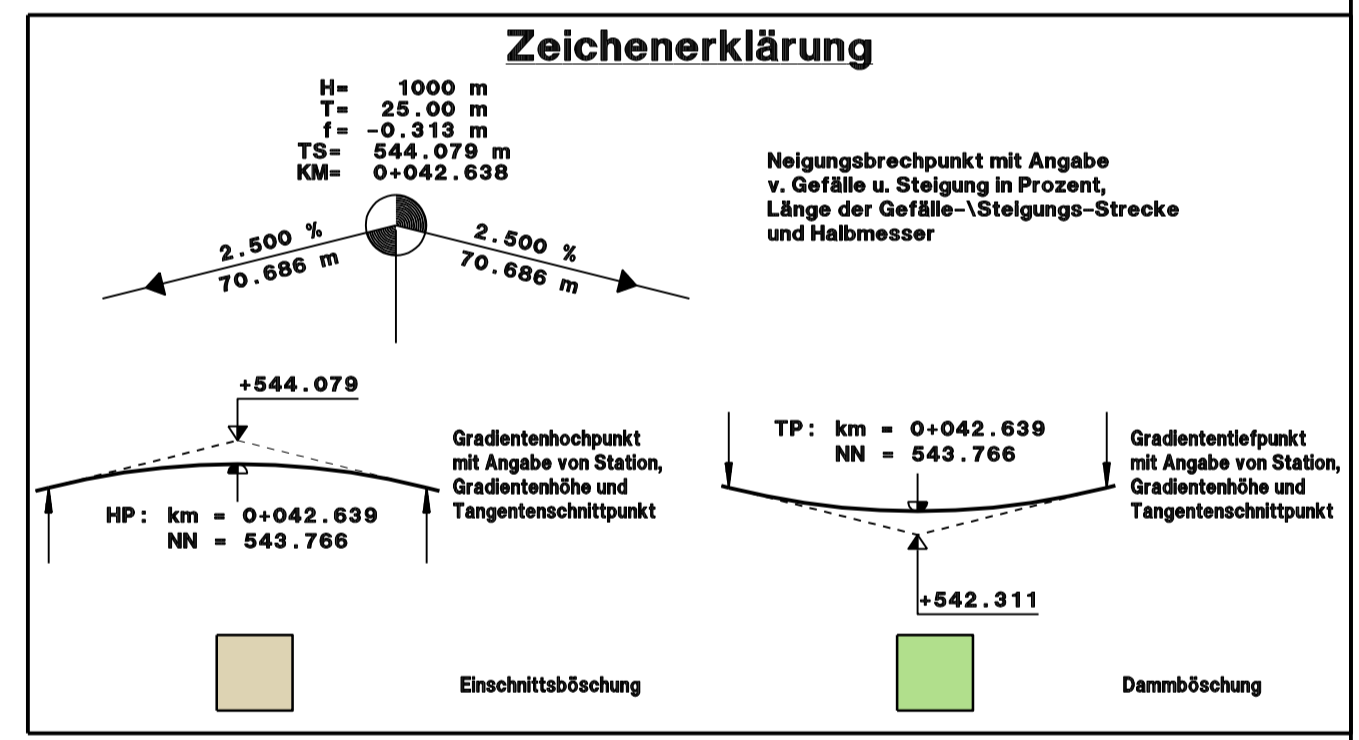
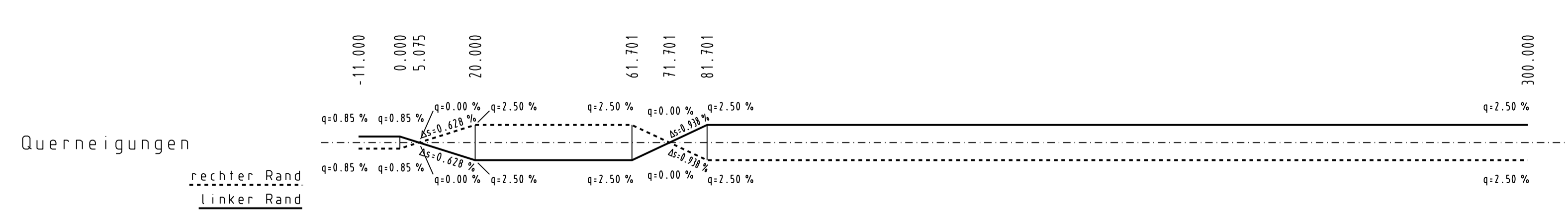
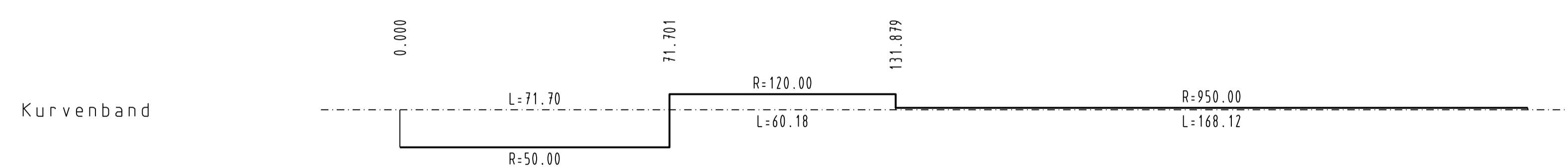
H= 1068 m
 T= 42.71 m
 f= -0.854 m
 TS= 566.181 m
 KM= 0+042.710

KNICK
 TS= 565.327 m
 KM= 0+000.000



M = 1:1000/100
 NN 545.00 m

	0+000	0+100	0+200	0+300
Gradiente	564.412	565.327	563.819	552.860
Gelände	560.070	559.759	557.895	552.860
Station	-11.000	0.000	85.420	285.405



Entwurfsbearbeitung: Ingenieurbüro für Tiefbautechnik PLANUNG - BERATUNG - BAULEITUNG INGENIEURBÜRO Wolf + Zwick Marktrechwitz Max-Reger-Strabe 5 95615 Marktrechwitz Tel. 09231 / 9967-0 STIEFBAUTECHNIK Fax 09231 / 9967-24	Datum März 2014 Zeichen Reger
bearbeitet gezeichnet geprüft: März 2014 Vollath	Datum März 2014 Zeichen Reger

Nr.	Art der Änderung	Datum	Name

Freistaat Bayern Staatliches Bauamt Amberg-Weizbach St 2177 "Kulmain - Marktrechwitz"	Unterlage Nr. 6 Blatt Nr. 2 Datum Zeichen
PLANFESTSTELLUNG St 2177, Ortsumgebung Waldershof Abschn. 320, Station 1,731 bis Abschn. 360, Station 0,272 Bau-km 0+000 bis Bau-km 3+430	bearbeitet gezeichnet geprüft März 2014 Paulus geprüft März 2014 Kreuz Höhenplan Kr.Str. TR 17 (neu) - Anschluss bei Bau-km 0+625 Maßstab: 1:1.000/100

Aufgestellt
 Amberg, den 31.03.2014
 Staatliches Bauamt Amberg-Weizbach

 Wurmth, Leitender Baudirektor