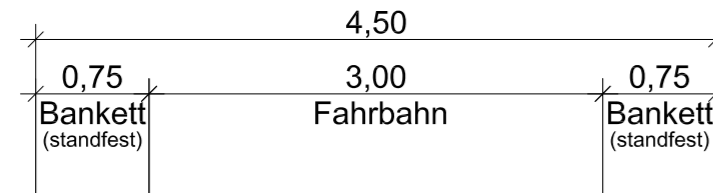
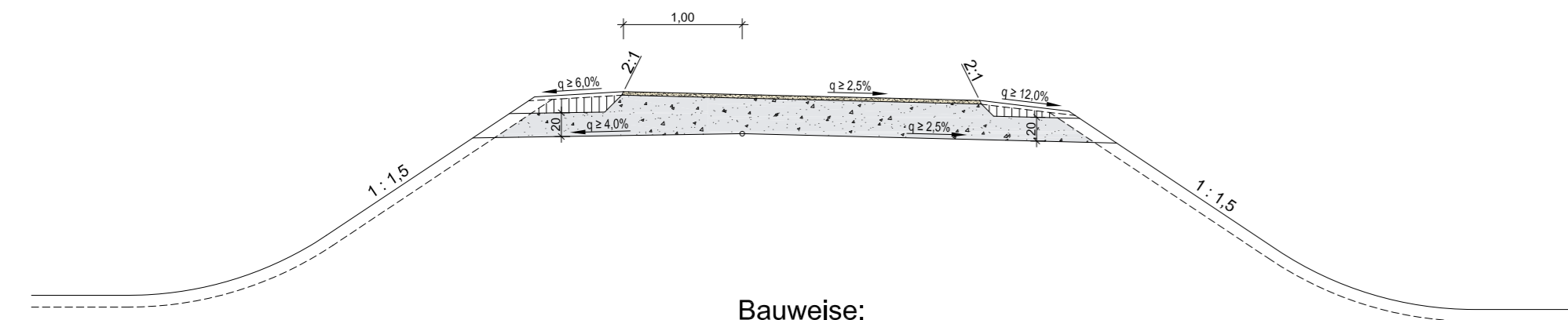
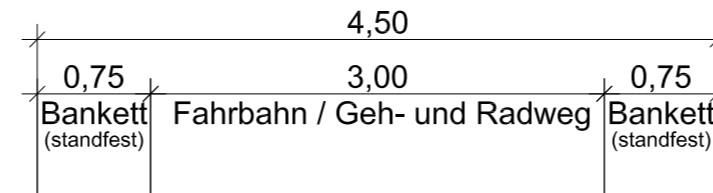


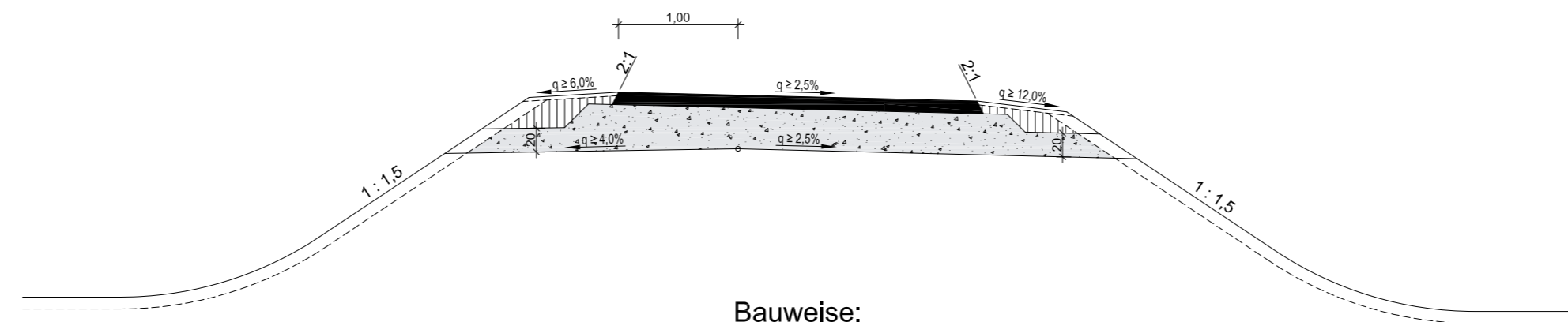
öffentliche Feld- und Waldwege



öffentliche Feld- und Waldwege/
Geh- und Radweg



Bauweise:
Ohne Bindemittel, mit Deckschicht
(gemäß Bild 8.3a, Zeile 2)



Bauweise:
mit Asphaltdecke
(gemäß Bild 8.3a, Zeile 3)

Aufbau gemäß den Richtlinien
für den ländlichen Wegebau (RLW)
(Arbeitsblatt DWA-A 904)

Ausbildung der
Damm- und Einschnittböschung

Böschungshöhe h	h ≥ 2,00 m	h < 2,00 m
Regelböschung	1 : 1,5	b = 3,00 m
Tangentenlänge der Ausrundung	3,00 m	1,5 h

Oberbodenandeckung

- Gemäß Oberbodenandeckungsplan
oder
- Gemäß den nachfolgenden Richtwerten nach ZTVLa - StB 99, Pkt. 2.2
(mit Ergänzungen*) und in Verbindung mit Angaben der landschaftspflegerischen
Maßnahmenplanung (soweit vorhanden):

	Bereich	Dicke
Rasensaat	Seitenstreifen, Trennstreifen	3 bis 5
	Ebene Flächen, Böschungen	10 bis 15
	Bankette	0*
	Magerstandorte	0*
Gehölzpflanzung	Böschungen	15 bis 20
	Ebene Flächen	20
	Trennstreifen	40

Ingenieurbüro für Tiefbautechnik
PLANUNG • BERATUNG • BAULEITUNG



Max-Reger-Straße 5
95615 Marktredwitz
Tel. 09231 / 9967-0
Fax 09231 / 9967-24

	Datum	Zeichen
bearbeitet	März 2014	Reger
gezeichnet	März 2014	Reinel
geprüft:	März 2014	
	Vollath	

Nr.	Art der Änderung	Datum	Name

FREISTAAT BAYERN Staatliches Bauamt Amberg - Sulzbach			Unterlage Nr.	4.3
St 2177 "Kulmain - Marktredwitz"			Blatt Nr.	3
			Datum	Zeichen

PLANFESTSTELLUNG		bearbeitet		
		gezeichnet		
St 2177, Ortsumgehung Waldershof		geprüft	März 2014	Paulus
Abschnitt 320, Station 1,731 bis Abschnitt 360, Station 0,272 Bau-km 0+000 bis Bau-km 3+430		geprüft	März 2014	Kreuz
		Straßenquerschnitte Feld- und Waldwege, Geh- und Radweg		
		Maßstab : 1 : 50		

Aufgestellt
Amberg, den 31.03.2014
Staatliches Bauamt Amberg - Sulzbach

Wasmuth
Wasmuth, Leitender Baudirektor