Austraße

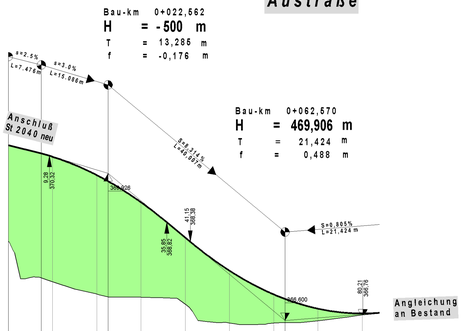

Gradientenhöhen	370,566	370,379 / 370,303	369,888 / 369,750	369,274	368,477	367,729	367,192 / 367,089	366,868	366,757
Geländehöhen	368,39	367,48	367,20	367,13	366,97	366,55	366,54	366,59	366,73
Station	0,000	7,476 / 10,000	20,000 / 22,962	30,000	40,000	50,000	60,000 / 62,570	70,000	80,000

Bau-km 0+000 0+050

Georgenstraße

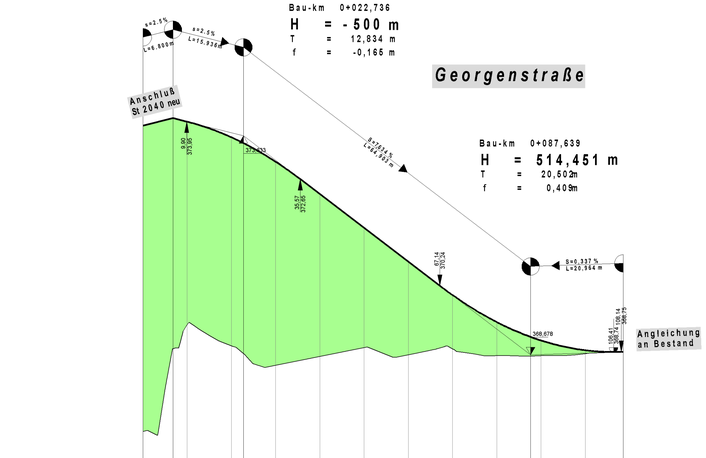

Gradientenhöhen	373,861	374,031 / 373,951	373,599 / 373,468	373,047	372,315	371,561	370,788	370,033	369,422	369,087 / 369,066	368,784 / 368,749
Geländehöhen	366,55	369,36	368,88	368,44	368,64	368,85	368,68	368,62	368,66	368,66	368,71
Station	0,000	6,800 / 10,000	20,000 / 22,736	30,000	40,000	50,000	60,000	70,000	80,000	87,639 / 90,000	100,000 / 108,623

Bau-km 0+000 0+050 0+100

BAURAMPE

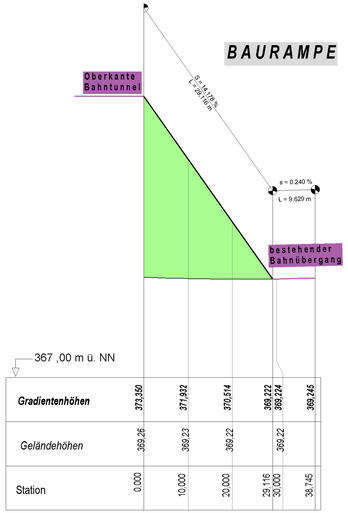

Gradientenhöhen	373,350	371,932	370,514	369,232 / 369,224	369,045
Geländehöhen	369,26	369,23	369,22	369,22	
Station	0,000	10,000	20,000	29,116 / 30,000	38,745

Bau-km 0+000

Datei: 10_zu_V6_Höhenpläne_Austr_Georgenstr_Baurampe.pdf

Freistaat Bayern
Staatliches Bauamt Amberg-Sulzbach
Hirschstraße 1, 92224 Amberg, Tel. 09621/501-0, Fax 09621/501-195, E-Mail: poststelle@sba.bayern.de

	Unterlage	7
	Blatt Nr.	1
	Datum	Zeichen
bearbeitet	März 2012	Steininger
gezeichnet	März 2012	Steiß/Pechtl
geprüft	März 2012	Noll

St 2040 - Amberg - Nabburg - Neunburg v. W.

Beseitigung des Bahnüberganges in Nabburg

Abschnitt 540 Station 1,345 - Abschnitt 600 Station 0,043

Höhenplan

Austr.-Georgenstr. und Baurampe

Maßstab 1 : 500 / 50

Aufgestellt:
Amberg, den April 2012
Staatliches Bauamt

Wasmuth, Ltd. Baudirektor

Variante V6

Projekt: 2040_Nabb_PF Datei: Höhenpläne_Austr_Georgenstr_und_Baurampe

Grundlagendaten: © Bayerische Vermessungsverwaltung (Darstellung der Flurkarte als Eigentumsnachweis nicht geeignet)