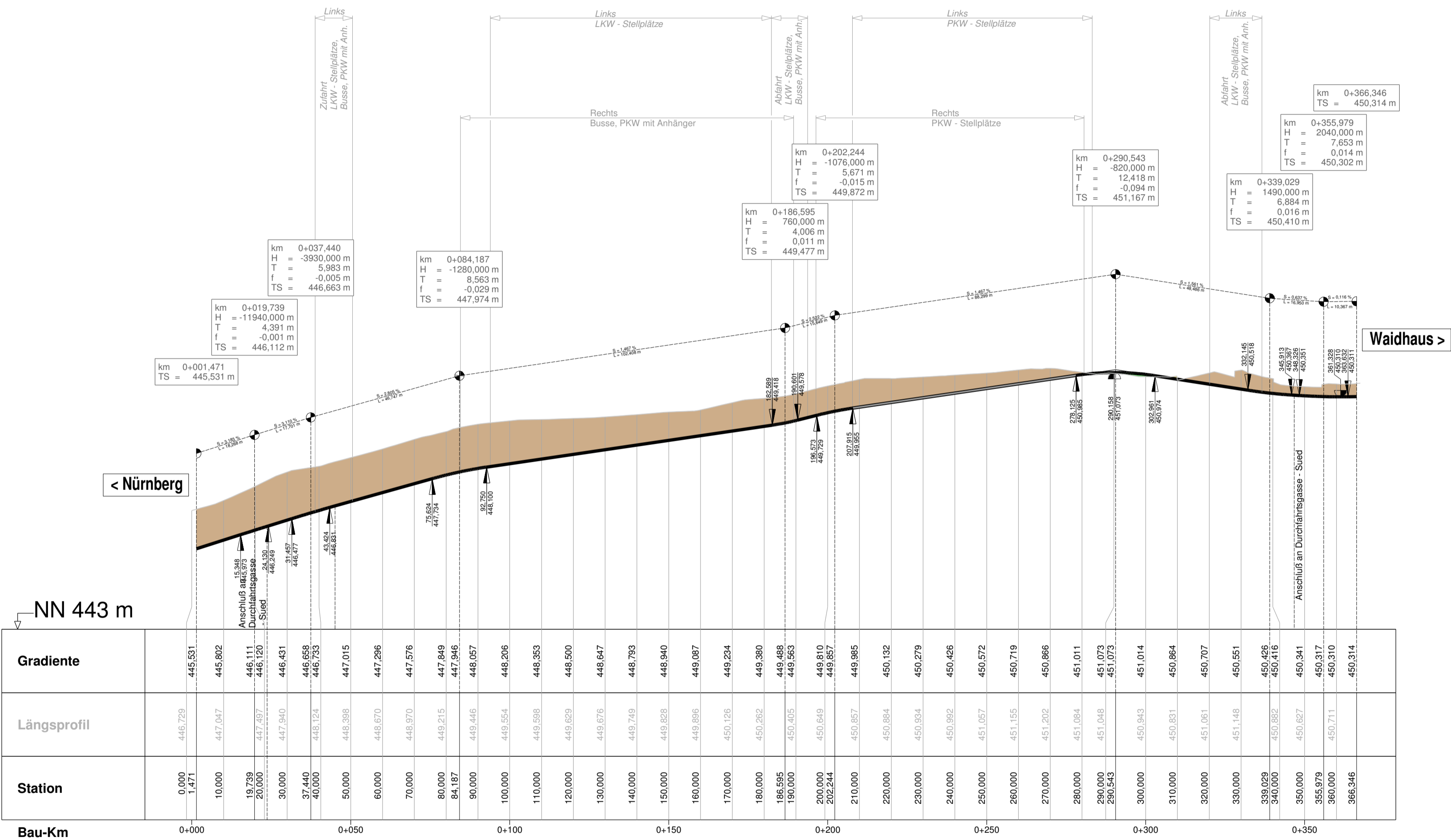
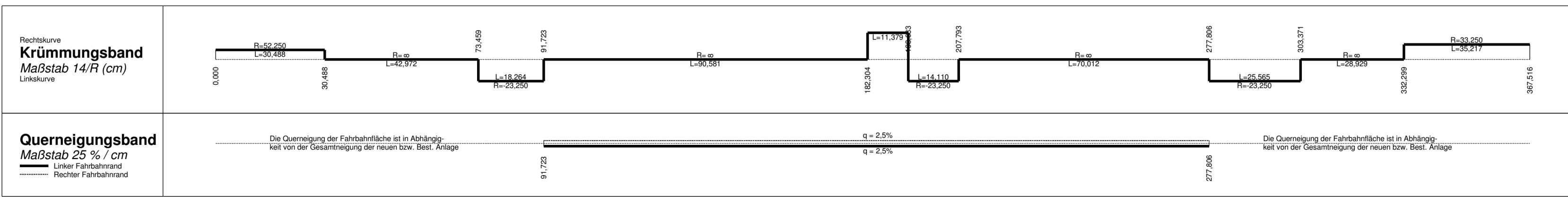


PKW-Fahrgasse - Süd



Station	Bau-Km	Station	Bau-Km	Station	Bau-Km	Station	Bau-Km
0.000	0+000	10.000	0+050	20.000	0+100	30.000	0+150
1.471		30.000		40.000		50.000	
		60.000		70.000		80.000	
		84.187		90.000		100.000	
		110.000		120.000		130.000	
		140.000		150.000		160.000	
		170.000		180.000		186.595	
		190.000		200.000		202.244	
		210.000		220.000		230.000	
		240.000		250.000		260.000	
		270.000		280.000		290.000	
		290.543		300.000		310.000	
		320.000		330.029		340.000	
		350.000		355.979		360.000	
		366.346					

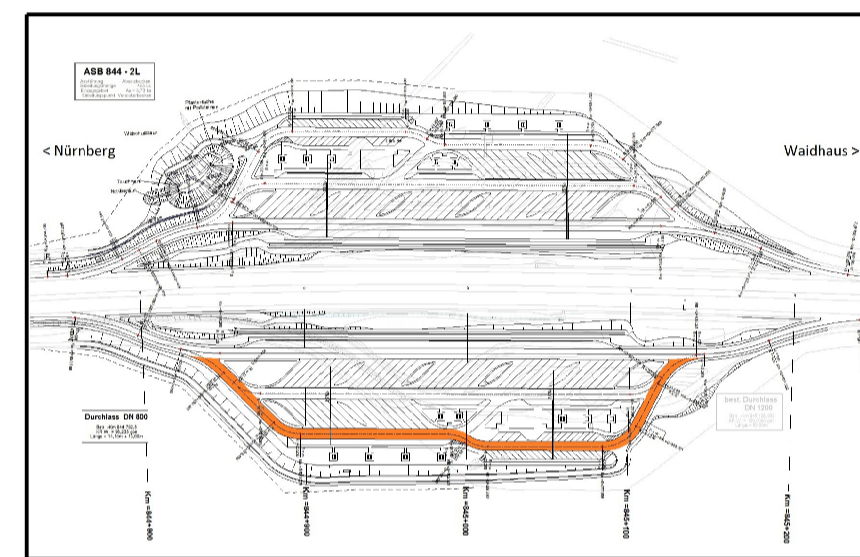


ZEICHENERKLÄRUNG

Planung

- Fahrbahn
- Tiefpunkt
- Hochpunkt
- Ausrundungsbeginn Wanne / Ausrundungsende Kuppe
- Damm
- Einschnitt

Höhensystem : Höhe ü. NN (DHHN 12) / Lagesystem : Gauß Krüger



Autobahndirektion Nordbayern

Flaschenhofstraße 55
90402 Nürnberg

Tel.: 0911/74621-01, Fax: 0911/4621-456, E-Mail: poststelle@abdnb.bayern.de

bearbeitet:	Gz: 4333	07/2019	Koch
gezeichnet:	Gz: 4333	07/2019	Koch
geprüft:	Gz: 433	07/2019	Letz
Gz:			

PSP Nr.: B02S.ABAP0164.00
Projekt: 50_Planung

Nr.	Art der Änderung	Datum	Zeichen

FESTSTELLUNGSENTWURF

Straßenbauverwaltung Freistaat Bayern

Autobahndirektion Nordbayern

Straße / Abschn.-Nr. / Station: A6 / 480 / 7,492

PROJIS-Nr.: entfällt

Unterlage / Blatt-Nr.: 6.6
Höhenplan
PKW-Fahrgasse - Süd

Maßstab: 1 : 1000 / 100

BAB A6 Nürnberg - Waidhaus
PWC Laubenschlag
Erweiterung der Verkehrsflächen
Betr.-Km 845,050

aufgestellt :
Autobahndirektion Nordbayern

Stadelmaier, Baudirektor
Nürnberg, den 30.10.2019

Festgestellt nach § 17 FStrG
gemäß Beschluss vom 08. April 2022
ROP-SG32-4354.1-2-2-154

Regensburg, 08. April 2022
Regierung der Oberpfalz

Meisel
Baudirektor