Durchfahrtsgasse - Süd

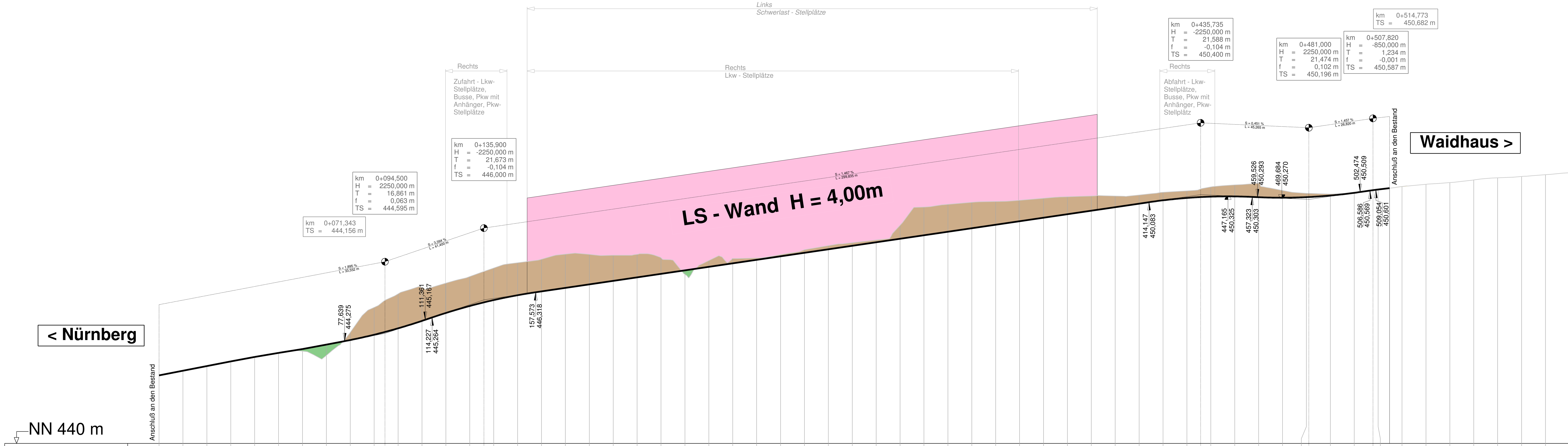

ZEICHENERKLÄRUNG

Planung

- Fahrbahn
- Tiefpunkt
- Hochpunkt
- Ausrundungsbeginn Wanne / Ausrundungsende Kuppe
- Damm
- Einschnitt

Längsneigung und Abstand zum nächsten Tangentenschnittpunkt

Höhensystem : Höhe ü. NN (DHHN 12) / Lagesystem : Gauß Krüger

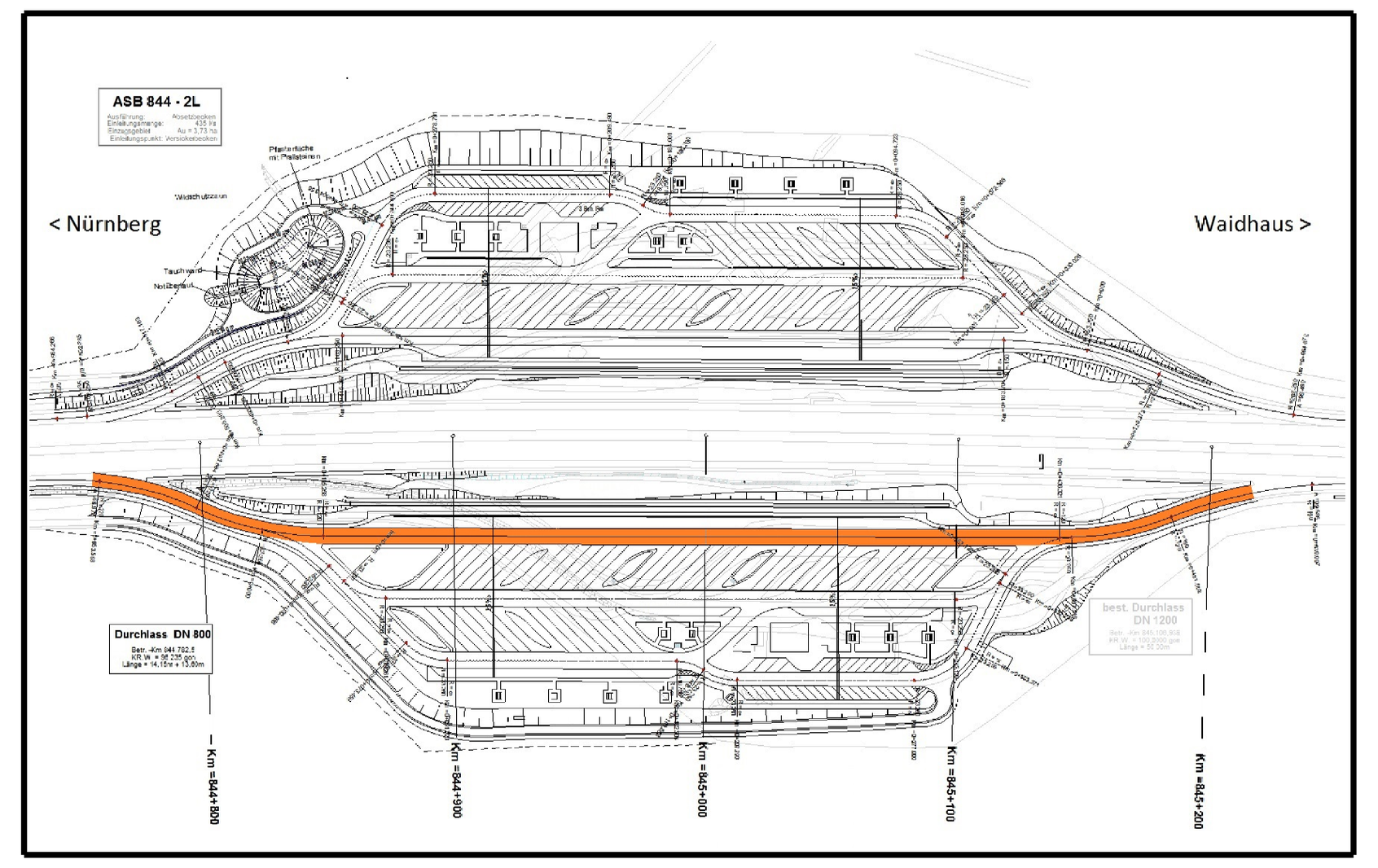

Station	Planung	best. Gelände bzw. Anlage
0,000	442,843	442,843
10,000	443,039	443,037
20,000	443,235	443,234
30,000	443,426	443,429
40,000	443,613	443,613
50,000	443,780	443,782
60,000	443,945	443,856
70,000	444,131	443,679
80,000	444,321	444,639
90,000	444,544	445,684
94,500	444,658	
100,000	444,810	446,253
110,000	445,121	446,508
120,000	445,453	446,699
130,000	445,744	446,976
135,900	445,896	
140,000	445,992	447,332
150,000	446,194	447,551
160,000	446,354	447,698
170,000	446,500	447,911
180,000	446,647	447,901
190,000	446,794	447,862
200,000	446,941	447,903
210,000	447,087	447,756
220,000	447,234	447,064
230,000	447,381	447,642
240,000	447,528	447,727
250,000	447,674	447,751
260,000	447,821	447,888
270,000	447,968	448,095
280,000	448,115	448,267
290,000	448,261	448,387
300,000	448,408	448,501
310,000	448,555	449,117
320,000	448,702	449,879
330,000	448,848	449,992
340,000	448,995	450,075
350,000	449,142	450,113
360,000	449,289	450,164
370,000	449,435	450,248
380,000	449,582	450,311
390,000	449,729	450,341
400,000	449,876	450,341
410,000	450,022	450,382
420,000	450,161	450,495
430,000	450,260	450,555
435,735	450,296	
440,000	450,314	450,722
450,000	450,324	450,804
460,000	450,291	450,875
470,000	450,270	450,572
480,000	450,293	450,453
481,000	450,298	
490,000	450,361	450,424
500,000	450,474	450,474
507,820	450,586	
510,000	450,612	450,612
520,000	450,729	450,738
530,000	450,830	450,833
540,000	450,902	450,902
550,000	451,014	451,012
560,000	451,101	451,102
570,000	451,156	451,158
580,000	451,233	451,231
590,000	451,313	451,314

Km: 0+000, 0+050, 0+100, 0+150, 0+200, 0+250, 0+300, 0+350, 0+400, 0+450, 0+500, 0+550

Rechtskurve
Krümmungsband
Maßstab 25/R (cm)
Linkskurve

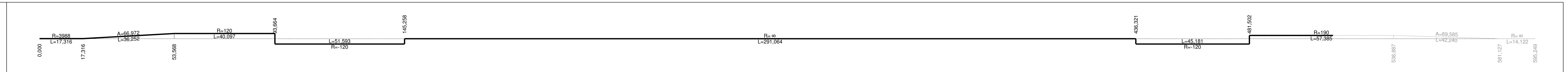

Querneigungsband
Maßstab 1 : 25
Linker Fahrbahnrand
Rechter Fahrbahnrand

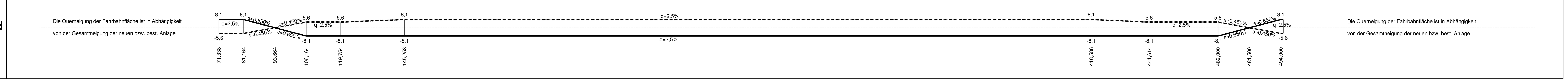

Autobahndirektion Nordbayern
Flaschenhofstraße 55
90402 Nürnberg
Tel.: 0911/74621-01, Fax: 0911/4621-456, E-Mail: poststelle@abdnb.bayern.de

bearbeitet:	Gz: 4333	07/2019	Koch
gezeichnet:	Gz: 4333	07/2019	Koch
geprüft:	Gz: 433	07/2019	Letz
	Gz: 433		

PSP Nr.: B02S.ABAP0164.00
Projekt: 50_Planung

Nr.	Art der Änderung	Datum	Zeichen

F E S T S T E L L U N G S E N T W U R F

Straßenbauverwaltung Freistaat Bayern

Autobahndirektion Nordbayern

Straße / Abschn.-Nr. / Station: A6 / 480 / 7,492

PROJIS-Nr.: entällt

Unterlage / Blatt-Nr.: 6.4

Höhenplan
Durchfahrtsgasse - Süd

Maßstab: 1 : 1000 / 100

BAB A6 Nürnberg - Waidhaus

PWC Laubenschlag
Erweiterung der Verkehrsflächen

Betr.-Km 845,050

aufgestellt :
Autobahndirektion Nordbayern

Stadelmaier, Baudirektor
Nürnberg, den 30.10.2019

Festgestellt nach § 17 FStrG
gemäße Beschluss vom 08. April 2022
ROP-SG32-4354.1-2-2-154

Regensburg, 08. April 2022
Regierung der Oberpfalz

Meisel
Baudirektor