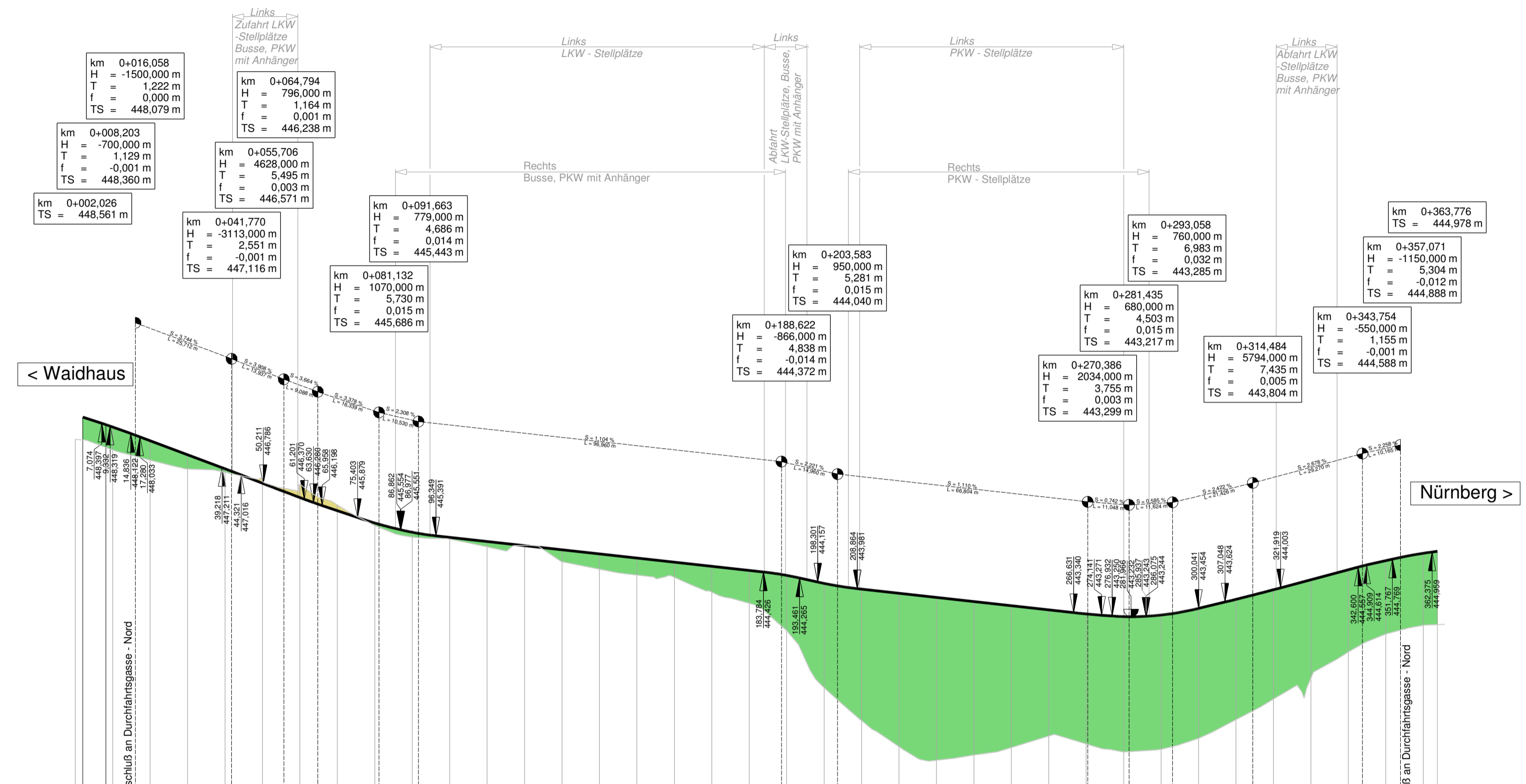


PKW-Fahrgasse - Nord

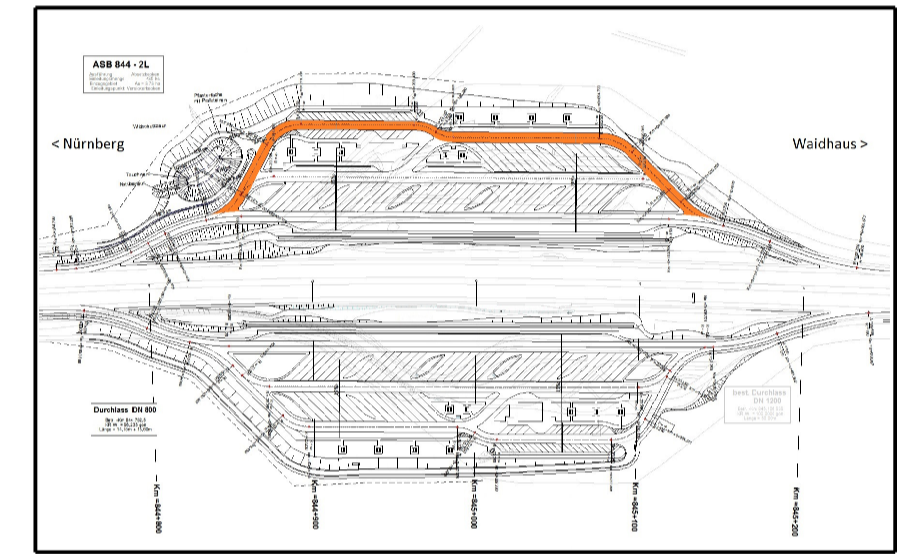


ZEICHENERKLÄRUNG

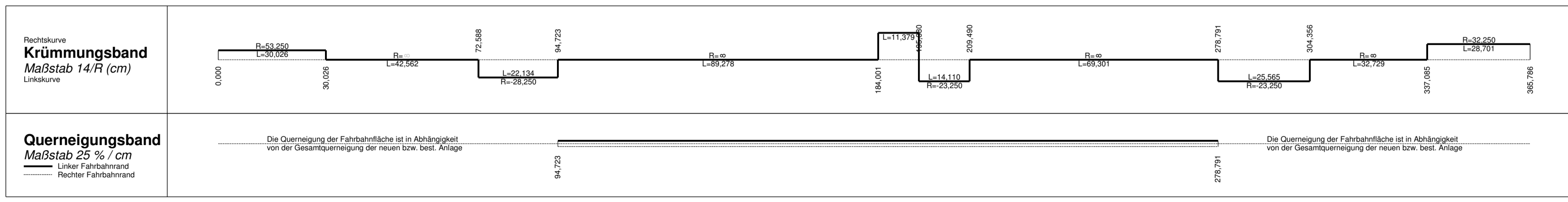
Planung

- Fahrbahn
- Tiefpunkt
- Hochpunkt
- Ausrundungsbeginn Wanne / Ausrundungsende Kuppe
- Damm
- Einschnitt

Höhensystem: Höhe ü. NN (DHHN 12) / Lagesystem: Gauß Krüger



Station	Bau-Km	Gradiente	Längsprofil
0+000	0+000	448,561	447,967
2+026	8+203	448,559	447,655
10+000	16+058	448,295	447,411
20+000	30+000	447,931	447,177
40+000	40+000	447,182	447,096
41+770	50+000	447,115	446,839
55+706	60+000	446,794	446,575
64+734	70+000	446,414	446,239
80+000	80+000	445,862	445,862
81+132	90+000	445,734	445,665
91+563	100+000	445,487	445,356
110+000	110+000	445,457	445,302
120+000	120+000	445,351	445,240
130+000	130+000	445,240	445,136
140+000	140+000	445,130	445,096
150+000	150+000	445,020	444,998
160+000	160+000	444,909	444,901
170+000	170+000	444,800	444,804
180+000	180+000	444,691	444,707
188,622	190+000	444,582	444,610
200+000	200+000	444,473	444,513
203,583	210+000	444,364	444,416
210+000	220+000	444,255	444,319
220+000	230+000	444,146	444,222
230+000	240+000	444,037	444,125
240+000	250+000	443,928	444,028
250+000	260+000	443,819	443,931
260+000	270+000	443,710	443,834
270+000	280+000	443,601	443,737
270,386	281,435	443,492	443,640
280+000	290+000	443,383	443,543
281,435	293,058	443,274	443,446
290+000	300+000	443,165	443,349
293,058	310+000	443,056	443,252
300+000	320+000	442,947	443,155
310+000	330+000	442,838	443,058
314,484	340+000	442,729	442,961
320+000	350+000	442,620	442,864
330+000	360+000	442,511	442,767
340+000	363,776	442,402	442,670
343,754	368,000	442,293	442,573
350+000	368,776	442,184	442,476
357,071	368,776	442,075	442,379
360+000	368,776	441,966	442,282
363,776	368,776	441,857	442,185



Autobahndirektion Nordbayern

Faschenhofstraße 55
90402 Nürnberg

Tel.: 0911/74621-01, Fax: 0911/4621-456, E-Mail: poststelle@abdndb.bayern.de

bearbeitet: Gz: 4333 07/2019 Koch
gezeichnet: Gz: 4333 07/2019 Koch
geprüft: Gz: 433 07/2019 Letz

PSP Nr.: B02S.ABAP0164.00
Projekt: 50_Planung

Nr.	Art der Änderung	Datum	Zeichen

FESTSTELLUNGSENTWURF

Straßenbauverwaltung Freistaat Bayern

Autobahndirektion Nordbayern

Straße / Abschn.-Nr. / Station: A6 / 480 / 7,492

PROJIS-Nr.: entfällt

Unterlage / Blatt-Nr.: 6.3
Höhenplan
PKW-Fahrgasse - Nord

Maßstab: 1 : 1000/100

BAB A6 Nürnberg - Waidhaus
PWC Laubenschlag
Erweiterung der Verkehrsflächen
Betr.-Km 845,050

aufgestellt:
Autobahndirektion Nordbayern

Stadelmaier, Baudirektor
Nürnberg, den 30.10.2019

Festgestellt nach § 17 FStrG
gemäß Beschluss vom 08. April 2022
ROP-SG32-4354.1-2-2-154

Regensburg, 08. April 2022
Regierung der Oberpfalz

Meisel
Baudirektor