









LEGENDE:

Dokumentation des Umfangs der faunistischen Erhebungen

-  Untersuchungsbereich
-  Grenze der bauzeitlichen Inanspruchnahme
-  Erfassung Brutvögel
-  Erfassung Haselmaus
-  Erfassung Zauneidechse
-  Untersuchungsfläche Habitatbäume
-  Fledermaustransekt (Laufweg); unterteilt in Abschnitte T1 bis T4
-  Standort Batcorder (mit Bezeichnung)

◀ Nürnberg Regensburg ▶

Bearbeitung: THAMMER Landschaftsarchitektur Andreas Thammer Dipl.-Ing. (FH) Landschaftsarchitekt Stadtplaner	Frauensteinstraße 16 92539 Schönsee - Gaisthal Tel. 09674 92 44 633 Fax 09674 92 44 634 www.thammer-landschaft.de info@thammer-landschaft.de	bearbeitet: Jul. 2017 Tha Winklarn, den 28.07.2017  Thammer, Dipl. Ing. (FH)
	19_5_Anlage_1	


Autobahndirektion Nordbayern Flaschenhofstraße 55 90402 Nürnberg Tel.: 0911/4621-01, Fax: 0911/4621-456, E-Mail: poststelle@abdnb.bayern.de		bearbeitet: Gz: gezeichnet: Gz: geprüft: Gz: 1413 Jul. 2017 Kranz PSP Nr.: Projekt:
--	---	---

Nr.	Art der Änderung	Datum	Zeichen

FESTSTELLUNGSENTWURF

Straßenbauverwaltung Freistaat Bayern Autobahndirektion Nordbayern Straße / Abschn.-Nr. / Station: A3_850_1.2 PROJIS-Nr.: entfällt	Unterlage / Blatt-Nr.: 19.5/ Anlage 1 Untersuchungsumfang Fauna Maßstab: 1 : 5.000
--	--

BAB A3 Nürnberg - Regensburg
PWC-Anlage bei Pilsach
 von Betr.-km 428,725 bis Betr.-km 429,959

aufgestellt: Autobahndirektion Nordbayern  Weidinger-Knapp, Bauoberrätin Nürnberg, den 28.07.2017	Festgestellt nach § 17 FStRG gemäß Beschluss vom 20.11.2020 ROP-SG32-4354.1-1-4-233 Regensburg, 20.11.2020 Regierung der Oberpfalz Meisel Baudirektor
--	--

© Bayerische Vermessungsverwaltung, Geobasisdaten
 (Darstellung der Flurkarte als Eigentumsnachweis nicht geeignet)
 © Bayerisches Landesamt für Umwelt, www.lfu.bayern.de