

H = -2800,000 m
T = 4,122 m
f = -0,003 m
km 2+734,232
hTS = 457,641 m

km 2+729,818
hTS = 457,598 m

H = -2000,000 m
T = 32,000 m
f = -0,256 m
km 2+881,548
hTS = 456,233 m

H = 2000,000 m
T = 20,000 m
f = 0,100 m
km 2+979,125
hTS = 456,233 m

H = -2000,000 m
T = 20,000 m
f = -0,100 m
km 3+034,766
hTS = 455,955 m

H = 2000,000 m
T = 20,000 m
f = 0,100 m
km 3+104,113
hTS = 454,221 m

H = 1000,000 m
T = 12,500 m
f = 0,078 m
km 3+264,941
hTS = 453,417 m

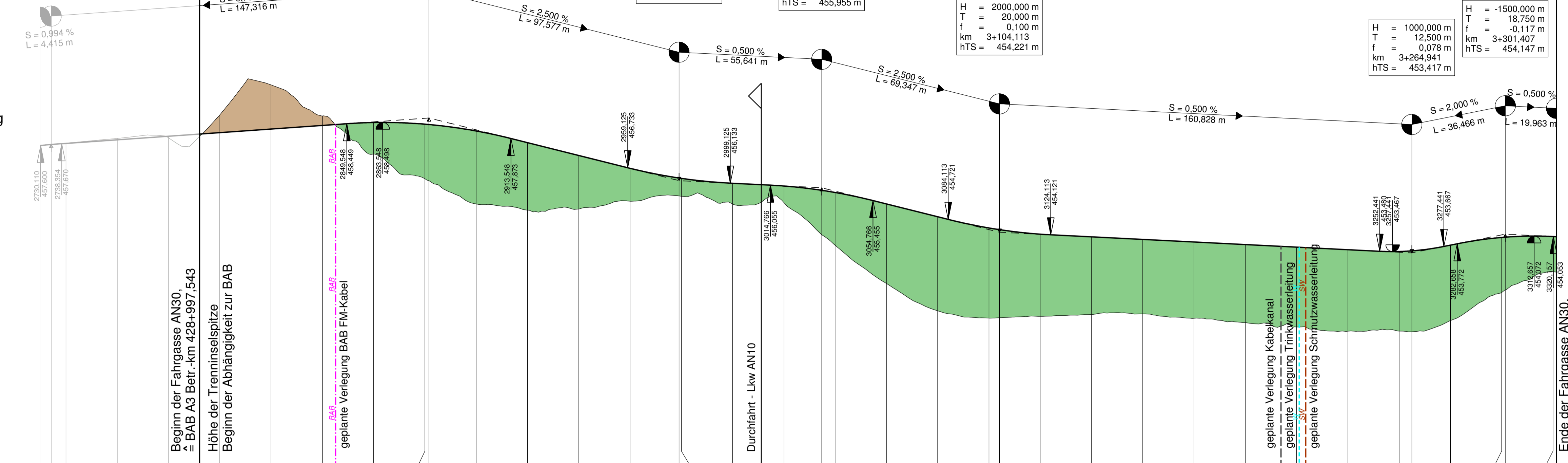
H = -1500,000 m
T = 18,750 m
f = -0,117 m
km 3+301,407
hTS = 454,147 m

km 3+321,371
hTS = 454,047 m

← BAB A3, Nürnberg

BAB A3, Regensburg →

Abfahrt von der BAB und Fahrgasse Pkw, AN30



445 m ü. NHN

Station	729,818	734,232	740,000	760,000	760,000	792,099	800,000	820,000	840,000	860,000	880,000	881,548	900,000	920,000	940,000	960,000	979,125	980,000	11,165	20,000	34,766	40,000	60,000	80,000	100,000	104,113	120,000	140,000	160,000	180,000	200,000	260,000	264,941	280,000	300,000	301,407	320,000	321,371			
Gradientenhöhe	457,598	457,638	457,682	457,822	457,962	458,047	458,102	458,242	458,382	458,494	458,430	458,417	458,165	457,711	457,211	456,712	456,393	456,320	456,129	456,073	456,022	455,855	455,770	455,324	454,824	454,387	454,321	454,146	454,042	453,942	453,842	453,742	453,642	453,542	453,470	453,495	453,718	454,018	454,029	454,054	454,047
Geländehöhe							458,80	459,96	458,75	457,27	456,30	458,62	455,32	455,08	455,13	455,43	455,62	455,32	455,38	455,38	455,71	455,71	455,23	451,16	450,88	450,88	450,94	451,01	451,04	450,87	450,70	450,37	453,495	450,78	451,88	454,029	452,69	454,054	454,047		

2+800

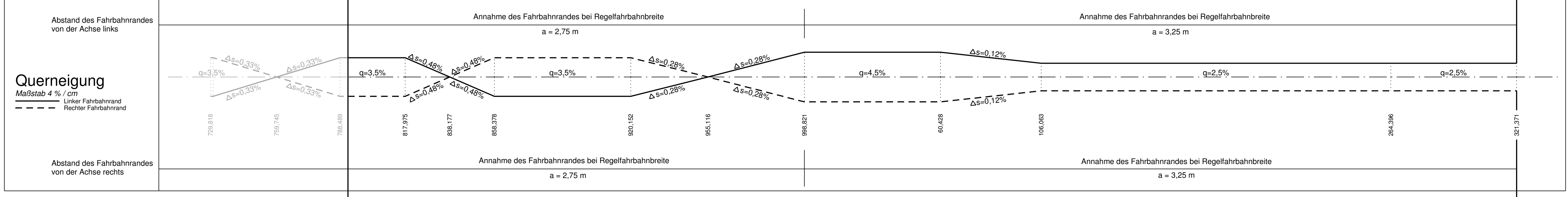
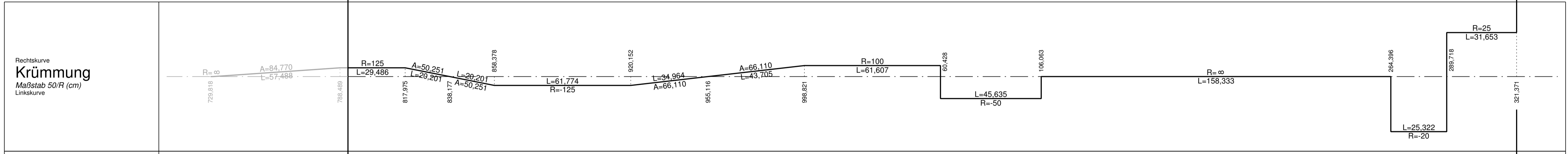
2+900

3+000

3+100

3+200

3+300



Zeichenerklärung

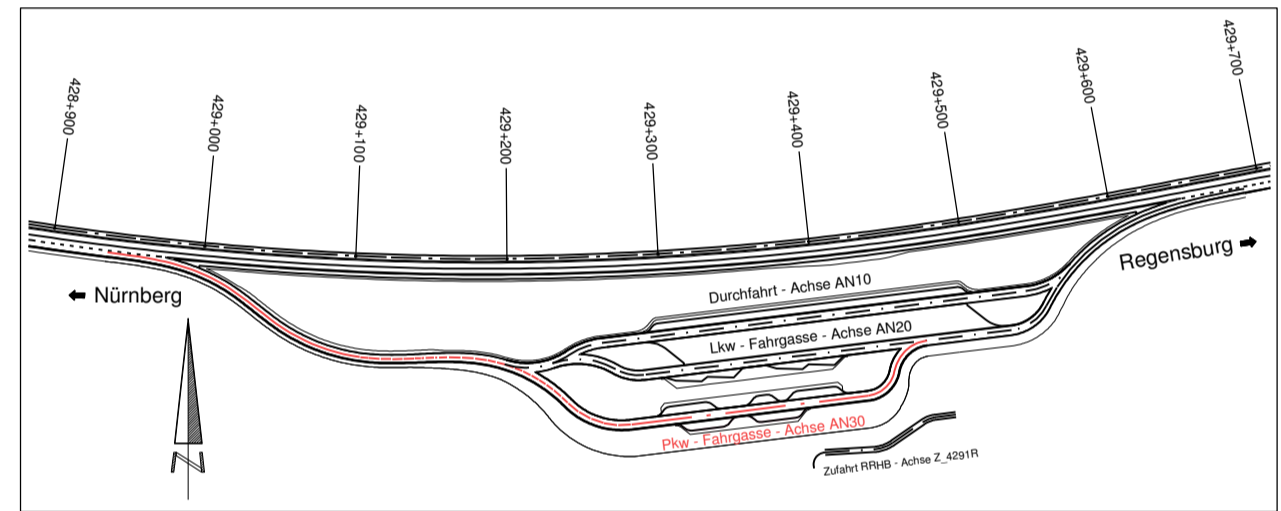
- Gradiententiefpunkt
- Gradientenhochpunkt
- Ausrundungsbeginn Kuppe / Ausrundungsende Wanne
- Damm
- Einschnitt

Leitungen

- Trinkwasserleitung
- Gasleitung
- E-Freileitung
- E-Leitung
- Fernmeldeleitung
- Schutzwasserleitung
- BAB FM-Kabel
- Kabelkanal

Lärmschutz

- Lärmschutzwand rechts
- Lärmschutzwand links
- Lärmschutzwand rechts
- Lärmschutzwand links



Autobahndirektion Nordbayern		bearbeitet: Gz: 4123 Juli 2017 Schmidt	
Flaschenhofstraße 55 90402 Nürnberg		gezeichnet: Gz: 4125 April 2017 Schwedler	
Tel.: 0911/4621-01, Fax: 0911/4621-456, E-Mail: poststelle@abdnrb.bayern.de		geprüft: Gz: 433 April 2017 Legominski	
PSP Nr.: 8005/ABAP0007.00.E0.10		Gz: 433	
Projekt: 60_HP		ABAP0007_6_3_HP_AN30	

Nr.	Art der Änderung	Datum	Zeichen

FESTSTELLUNGSENTWURF

Straßenbauverwaltung Freistaat Bayern
Autobahndirektion Nordbayern
Straße / Abschn.-Nr. / Station: A3_850_1.2
PRQJIS-Nr.: entfällt

Unterlage / Blatt-Nr.: 6 / 3
Höhenplan
Abfahrt von der BAB und Fahrgasse Pkw, AN30
Maßstab: 1 : 1000 / 100

BAB A3 Nürnberg - Regensburg
PWC - Anlage bei Pilsach
von Betr.-km 428,725 bis Betr.-km 429,960

aufgestellt:
Autobahndirektion Nordbayern
Hübner, Bauoberrat
Nürnberg, den 28.07.2017

Festgestellt nach § 17 FStRG gemäß Beschluss vom 20.11.2020 ROP-SG32-4354.1-1-4-233
Regensburg, 20.11.2020
Regierung der Oberpfalz

Meisel
Baudirektor