

6634599/N03_B424a
 Brücke im Zuge eines öffentl. Feld- und Waldweges über die BAB A3
 bleibt unverändert
 Betr.-km BAB A3 424.275
 KrW = 100.000 gpn LW = 44,80 m
 BzG = 7,50 m LH > 5,26 m
 Eurocode EC2
 MLC R.K. 50/30 \ 50/30

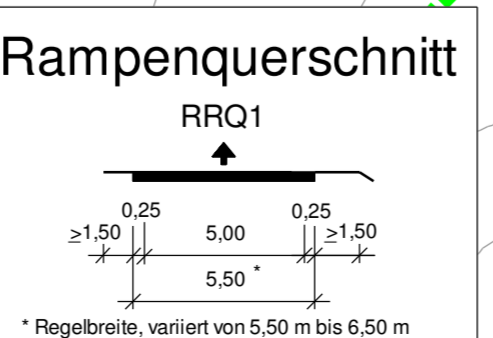
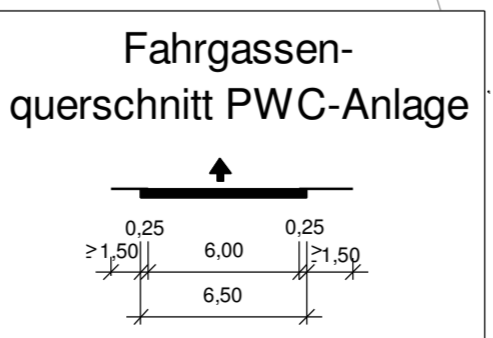
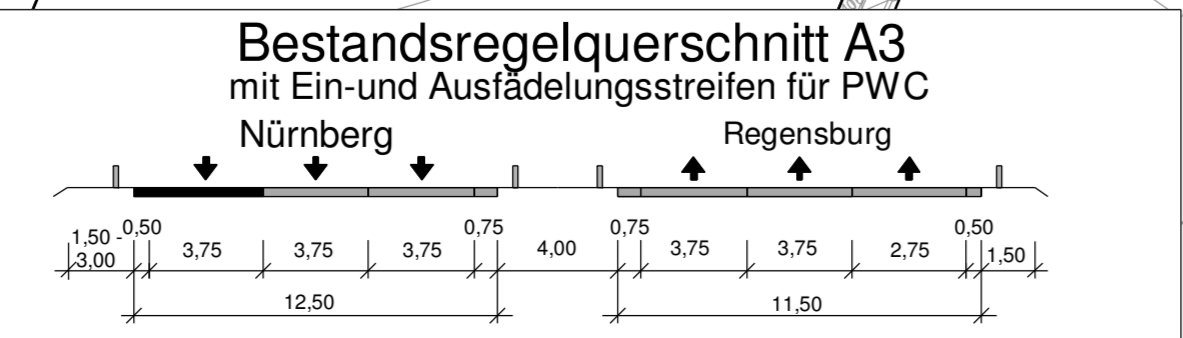
N03_D424,420
 Versorgungsdurchlass BR DN 1800 (BW 424)
 Neubau
 Betr.-km BAB A3 424.420
 KrW = 100.000 gpn
 Länge = 45,80 m
 Eurocode EC2

N03_D424,670
 Durchlass BR DN 1000 (BW 424)
 Anpassung im Rahmen der EW - Detailplanung
 Betr.-km BAB A3 424.670
 KrW = 100.000 gpn
 Länge = 37,21 m
 Eurocode EC2

6634600/N03_B425a
 Brücke im Zuge der BAB A3 über den Walerbach
 bleibt unverändert
 Betr.-km BAB A3 425.036
 KrW = 100.000 gpn LW = 5,52 m
 BzG = 53,84 m LH > 3,62 m
 Eurocode EC2
 MLC R.K. 100/50 \ 100/50

Beginn der Baustrecke BAB Betr.-km 424+079.238

Ende der Baustrecke BAB Betr.-km 425+120.044



Lärmschutz PWC bei Berg
 Lärmschutzwand
 Betr.-km BAB A3 424.455 - 424.490
 Höhe Wall = 7 m 0 Grad, L=35m
 Betr.-km BAB A3 424.490 - 424.510
 Höhe Wall = 5 m 0 Grad, L=20m
 Betr.-km BAB A3 424.510 - 424.530
 Höhe Wall = 7 m 0 Grad, L=35m

ZEICHNERKLÄRUNG

Planung

- Wirtschaftsweg
- Einschnittsblöschung
- Mäule mit Flächierung
- Lage der Gradienten
- Mittellinie, Achse
- Richtungsfahrspur mit Fahrspureinteilung
- Barriere
- Dammblöschung
- Erweiterungsbereich mit Flächierung
- gemeinsamer Geh- und Radweg
- Sidewand
- Lärmschutzwand
- Lärmschutzwall

Sonstiges

- freizuhaltendes Sichtfeld
- Schutzsicherung
- Zaun
- Nordhäute
- Biotope
- Plastfläche (Fließbett gepflastert)
- Baufeldgrenze
- Landschaftspflegerische Ausgleichsmaßnahme
- Baumreihe
- Migrationskorridor

Immissionsschutz

Entwässerung

- verändert
- geplant
- Sammelkantung mit Angabe von Flächierung
- Kontrollschacht Drain mit Drainagegully
- Straßenablauf
- Kontrollschacht
- Mülldeckschacht
- Rohrdurchlass mit Blöschungsblick
- Rohrdurchlass mit Erdbecken

Schutzgebiete Natur, Landschaft, Wasser

- FFH-Gebiet
- Landschutzgebiet
- Biotope der amtlichen Bayerischen Biotopkartierung
- Wasserschutzzone I / II
- Wasserschutzzone III
- Waldflächen

Verwaltung

- Gemarkungsgrenze
- Flurückgrenze

Versorgungseinrichtungen

- Triftenwasserleitung
- Gastleitung
- E-Freileitung
- E-Leitung
- Fernmeldeleitung
- Schutzwasserleitung
- BAB FM-Kabel
- Kabelkanal

Regelungsverzeichnis

Nr. im Regelungsverzeichnis Blatt Nr.: 81 Objekt Nr.: 8.1

Nürnberg **Regensburg**

Autobahndirektion Nordbayern

Flaschenhofstraße 55
90402 Nürnberg
Tel.: 09114621-01, Fax: 09114621-456, E-Mail: poststelle@adnb.bayern.de

bearbeitet:	Gz 4123	März 2014	Schmitt
gezeichnet:	Gz 4124	März 2014	Schwartz
geprüft:	Gz 412	März 2014	Bingel
PSJP Nr.: 808-20090800000000			
Projekt: 80_Planung			
A60000_UA_S_1-P1000			

Nr.	Art der Änderung	Datum	Zeichen
2	Anpassung Baufeldgrenze Flur-Nr. 550	Okt. 2019	Schwartz
1	Maßnahme 3A enthält - ersetzt durch Maßnahme 3E (s. 9.2 Blatt 2)	Okt. 2019	Schwartz

FESTSTELLUNGSENTWURF

Straßenbauverwaltung Freistaat Bayern
 Autobahndirektion Nordbayern
 Straße / Abschn.-Nr. / Station: A3 840 - 3.0
 PROJIS-Nr.: entfällt

Unterlage / Blatt-Nr.: 5.1
Lageplan
 PWC bei Berg
 Betr.-km 424,600
 Maßstab: 1:1000

BAB A3 Nürnberg - Regensburg
 PWC - Anlage bei Berg
 von Betr.-km 424,079 bis Betr.-km 425,120

aufgestellt:
 Autobahndirektion Nordbayern
 Kaiser, Bauingenieur
 Nürnberg, den 30.05.2014

Freigestellt nach § 17 FStrB
 gemäß Bescheid vom 03.03.2020
 32 - 4354 / A 3 - 24
 Regensburg, den 03.03.2020
 Regierung der Oberpfalz
 Meisel
 Baumeister

**FREISTAAT BAYERN
 REGIERUNGSBEZIRK OBERPFALZ
 LANDKREIS NEUMARKT IN DER OBERPFALZ**